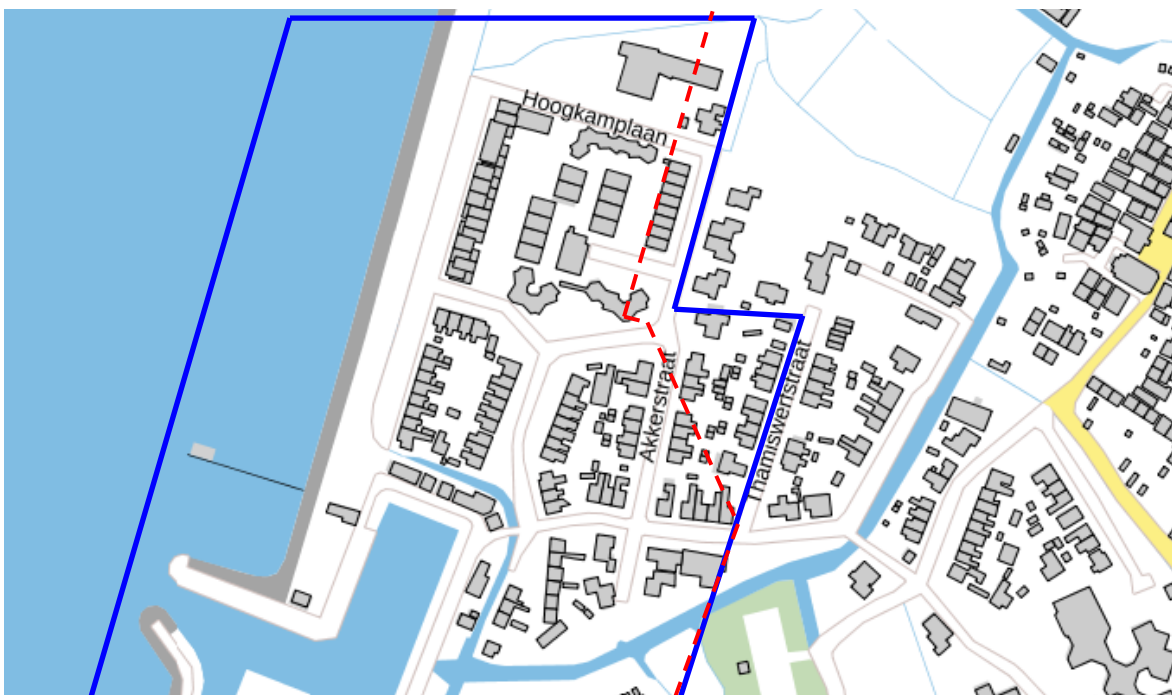


MEMO

Project: Onderzoek belendingen (nulmetingen) Marken
Betreft: Demarcatie te onderzoeken panden

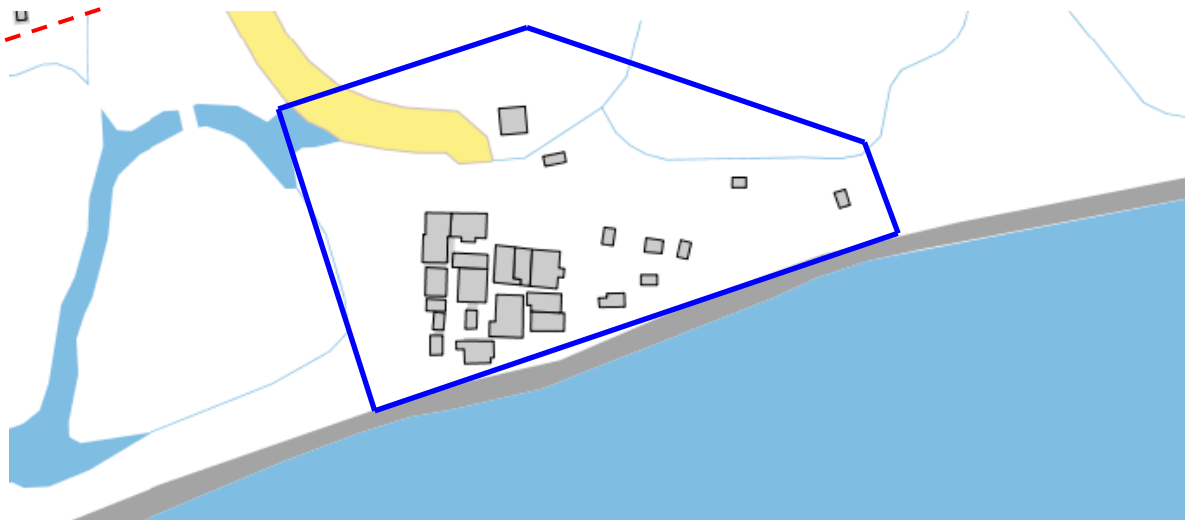
De te onderzoeken belendingen zijn met blauwe omkaderingen gedemarceerd. De rode stippellijnen liggen op 100 meter afstand van de Markermeerzijde van de teensloot.



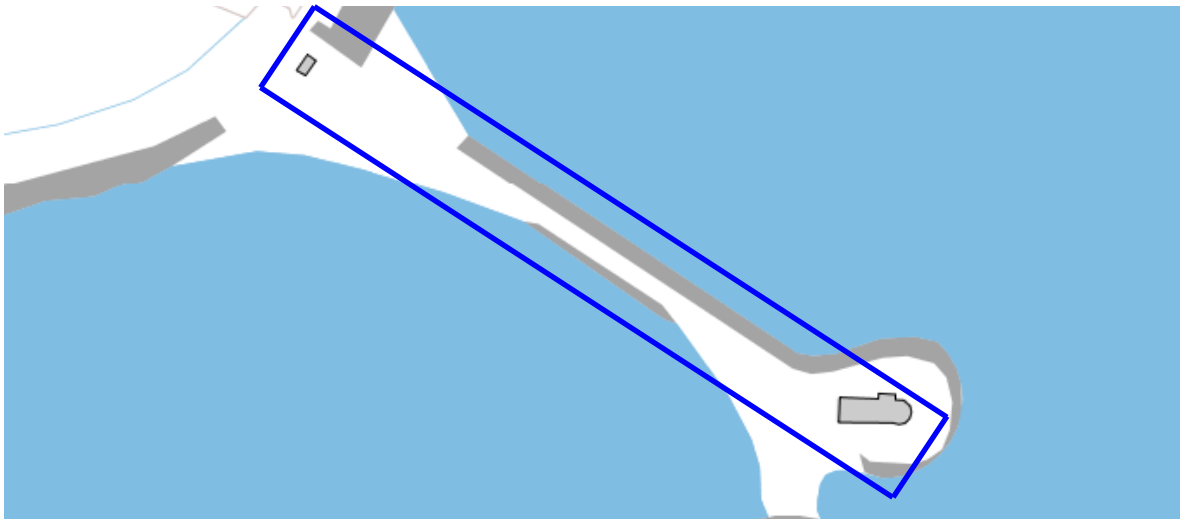
figuur 1: Westkade en Haven noord (bron: <https://bagviewer.kadaster.nl>, opgeroepen d.d. 26-01-2018)



figuur 2: Westkade en Haven zuid (bron: <https://bagviewer.kadaster.nl>, opgeroepen d.d. 26-01-2018)



figuur 3: Rozewerf (bron: <https://bagviewer.kadaster.nl>, opgeroepen d.d. 26-01-2018)



figuur 4: vuurtoren (bron: <https://bagviewer.kadaster.nl>, opgeroepen d.d. 26-01-2018)