

ONTWERP OMGEVINGSVISIE NH2050

Balans tussen economische groei en
leefbaarheid



OMGEVIN



Foto: Theo Baart

INHOUD

5 Voorwoord

6 Urgentie en koers

- 8 | De acht meest urgente ontwikkelingen in de leefomgeving van Noord-Holland
- 12 | Koers NH 2050: ambities en doelstellingen
- 13 | Balans tussen economische groei en leefbaarheid

16 Visie

- 16 | Noord-Holland in beweging
 - 19 | Op weg naar een economisch duurzame toekomst
 - 20 | Leefomgevingskwaliteit
 - 26 | Dynamisch schiereiland
 - 32 | Metropool in ontwikkeling
 - 40 | Sterke kernen, sterke regio's
 - 43 | Nieuwe energie
 - 50 | Natuurlijk en vitaal landelijke omgeving

- 56 | Samenhang bewegingen

- 58 | Noord-Hollandse kwaliteiten in context

62 Van visie naar uitvoering

- 64 | Van visie naar uitvoering
- 64 | De Omgevingsvisie als onderdeel van de beleidscyclus
- 65 | Werkwijze
- 66 | Opgavegerichte uitvoering

- 72 | Proces

- 74 | Begrippenlijst

- 77 | Colofon



Foto: Theo Baart

VOORWOORD

Voor u ligt de Ontwerp-Omgevingsvisie NH2050. Het resultaat van een bijzonder en intensief proces! Een proces dat, zoals aangekondigd in ons Coalitieakkoord 2015 – 2019 'Ruimte voor Groei', is gestart voorjaar 2016.

De wereld is continu in verandering. Mondiale invloeden zijn groter dan ooit. Technologische ontwikkelingen bieden steeds meer mogelijkheden waarvan de impact nauwelijks voorstelbaar is. Veranderingen gaan steeds sneller en de onzekerheden daarover nemen toe. Met die wetenschap in het achterhoofd hebben wij een Omgevingsvisie opgesteld om koers te zetten richting de toekomst. Om onszelf richting mee te geven en onderwerpen aan te geven waar we als samenleving iets mee moeten. Gewoonweg omdat ze op ons afkomen, of we het leuk vinden of niet.

Klimaatverandering, energietransitie, veranderende economieën, grote woningbehoeftes, bodemdaling, verminderde biodiversiteit. Het is een greep uit de vele grote onderwerpen waar opgaven in schuil gaan.

Met deze visie proberen we in samenhang te kijken naar die opties. Provinciale Staten hebben ambities geformuleerd op die onderwerpen. De leidende hoofdambitie in de Ontwerp-Omgevingsvisie NH2050 is de balans tussen economische groei en leefbaarheid. Een gezonde en veilige leefomgeving, die goed is voor mens, plant én dier, is een voorwaarde voor een goed economisch vestigingsklimaat. Tegelijkertijd is duurzame economische ontwikkeling een voorwaarde voor het kunnen investeren in een prettige leefomgeving. Omdat het leefbaar houden van onze mooie provincie ook vraagt om grote investeringen in bijvoorbeeld het landschap, natuurontwikkeling en de transitie naar een duurzame energiehuishouding.

We proberen kansen te benutten die zich bij veranderingen voordoen. Economische kansen bijvoorbeeld van energietransitie, ingegeven door de gunstige ligging van Noord-Holland. Kansen voor mooie aanvullende woonmilieus en aansprekende landschappen, om de mensen die hier wonen, werken en op bezoek komen in een prettig leefbare provincie te verwelkomen. Kansen ook om nieuwe mobiliteitsconcepten uit te proberen in een gebied met bereikbaarheidsopgaven. Mogelijkheden voor de ontwikkeling van circulaire economie door slimmer om te gaan met de al aanwezige grondstoffen. En uitdagingen om in een drukker wordende provincie oplossingen te bedenken waardoor het hier leefbaar blijft.

Deze Ontwerp-Omgevingsvisie pretendeert daarbij niet te kunnen voorspellen hoe de wereld en Noord-Holland in het bijzonder er in 2050 uitziet. Wel proberen we met onze visie, vanuit de bestaande kwaliteiten en de kansen die veranderingen met zich meebrengen, een richting uit te zetten om houvast te bieden naar die onzekere toekomst. Die richting bestaat uit het benoemen van een aantal bewegingen naar de toekomst toe, een aantal ontwikkelprincipes die ons moeten helpen om in samenhang naar ontwikkelingen te kijken. En uiteindelijk ook een aantal randvoorwaarden waar soms ook gewoon regels bij horen om iedereen duidelijkheid te geven over de letterlijke en figuurlijke ruimte die er is om de veranderingen die op ons afkomen in goede banen te leiden. Bovenal beoogt de visie een uitnodiging te zijn aan onze inwoners, maatschappelijke organisaties, bedrijfsleven en mede-overheden om samen de tocht richting toekomst vorm te geven.

Om die reden is onze Ontwerp-Omgevingsvisie NH2050 in co-creatie tot stand gekomen met continue inbreng van heel veel partijen, professionals én inwoners. We zijn ze daarvoor zeer erkentelijk. Als laatste stap in ons proces zullen we dit Ontwerp ter inzage leggen, zodat iedereen een reactie kan geven voordat Provinciale Staten in het najaar een definitief besluit nemen.

Maar de belangrijkste opgave ligt dan nog voor ons. En dat is om onze visie waar te gaan maken. Door dit toekomstperspectief te vertalen naar wat we concreet gaan doen op de korte termijn. In het laatste hoofdstuk geven we hier al een aanzet toe. Hier willen we samen met u de komende jaren verder uitwerking aan geven!

Joke Geldhof
Coördinerend gedeputeerde Omgevingsvisie



URGENTIE EN KOERS



Foto: Theo Baart



DE ACHT MEEST URGENTE ONTWIKKELINGEN IN DE LEEFOMGEVING VAN NOORD-HOLLAND

In de Verkenningen NH2050¹ zijn acht hoofdthema's van trends en ontwikkelingen, met hun kernopgaven, geformuleerd. Deze bieden een referentie om te bepalen welke onderwerpen en opgaven terug moeten komen in de Omgevingsvisie NH2050.

Klimaatverandering bedreigt onze leefomgeving

Klimaatscenario's laten een zeespiegelstijging zien van 25 tot 80 centimeter in 2085. Er zijn wetenschappers die met veel hogere stijgingen in 2100 rekening houden (tussen 6 en 20 meter). De eerder door het KNMI voor 2050 voorspelde extreemweersituaties blijken zich nu al voor te doen. Met veel overlast en maatschappelijke schade tot gevolg. Willen we Noord-Holland veilig houden tegen de dreiging van het water voor onze inwoners en aanwezige economische waarden? Zijn we daarom bereid om bij elke nieuwe ontwikkeling waterrobuust inrichten volgens het principe van meerlaagse veiligheid als leidend principe te hanteren?

- Hoe gaan we Noord-Holland beschermen tegen te veel water (veiligheid en overlast)?
- Hoe zorgen we in Noord-Holland voor voldoende en schoon zoetwater?
- Hoe gaan we bodemdaling tegen, met name in veengebieden?
- Hoe maken we Noord-Holland ruimtelijk klimaatbestendig en waterrobuust?

Bodem, water en luchtkwaliteit

De kwaliteit van bodem, water en lucht is verbeterd, maar is nog niet overal gezond. Verdere verbetering is grotendeels afhankelijk van lokale, maar zeker ook landelijke, zelfs internationale regelgeving en van nieuwe technologie. De bodemvervuiling met risico's voor gezondheid en biodiversiteit is grotendeels beheerst. Hoe geven we invulling aan de opgave voor gezonde luchtkwaliteit, bij de groeiende verstedelijking en mobiliteit? Willen we bodemdaling tegengaan om onder andere de CO₂-uitstoot door veenafbraak te verminderen? De ondergrond wordt in toenemende mate benut. Denk aan ondergronds bouwen, bodemenergie of de opslag van gas. Hoe gaan we hier mee om, onder andere in relatie tot veiligheid en de kwaliteit van het grondwater?

-
- Hoe maken we afwegingen in de samenhang tussen ondergrond en bovengrond, zoals de wens tot het benutten van bodemenergie in relatie tot de kwaliteit van grondwater?
- Hoe zorgen we, als provincie, maar ook met de samenleving, voor een gezonde leefomgeving met een goede water-, bodem- en luchtkwaliteit?
- Hoe gaan we om met (de verschillende effecten van) bodemdaling en veenafbraak?

Biodiversiteit

In 42 jaar 58% verlies aan biodiversiteit wereldwijd. De biodiversiteit is in 2016 in Noord-Holland met 85% afgenomen ten opzichte van de oorspronkelijke ongestoorde situatie rond 1700. Inmiddels lijkt deze afname tot stilstand te komen volgens het PBL. De opgave blijft echter onverminderd groot. Afbreuk van onze ecosystemen heeft een negatieve invloed op de basis van ons leven. Willen we dat elke fysieke ingreep in het Noord-Hollandse landschap een bijdrage moet leveren aan het herstel van de biodiversiteit? Zijn we bereid te investeren in het vergroten van biodiversiteit binnen heel Noord-Holland?

- Wat gaat de provincie Noord-Holland ondernemen om het verlies aan biodiversiteit te stoppen?
- Wat gaat de provincie doen om het Natura 2000-netwerk te versterken met betere bescherming van natuur in de EU?
- Hoe compenseren we verlies aan biodiversiteit? Welke verbindingen gaan we leggen tussen doelen rond biodiversiteit en andere sectoren? Welke initiatieven moeten we nemen om de groene relatie tussen stad en land verder te versterken?

Economische transitie

De economie zit met name door mondiale ontwikkelingen in een grote transitie naar bijvoorbeeld circulaire economie, digitale economie (automatisering, technologische ontwikkelingen met effect op elk gebied, zowel op (landbouw)productie als mobiliteit), meer hybride vormen van bedrijfsvoering die zich niet meer verhouden met statische regels in wetten en verordeningen.

Wil de provincie vol inzetten op een top ICT-infrastructuur en letterlijk en regeltechnisch ruimte geven aan experimenten voor circulaire economie en hybride bedrijfsvormen?

- Waar zet Noord-Holland haar beperkte middelen in om het verdienvermogen te vergroten ten behoeve van grote investeringen?
- Hoe en waar faciliteren we de snel groeiende behoefte aan een goede digitale infrastructuur inclusief datacenters?
- Hoe kunnen we het adaptief vermogen verder vergroten?
- Hoe faciliteren we de transitie naar een circulaire economie?
- Hoe kunnen we bedrijven en instellingen ondersteunen om de omschakeling te maken die nodig is om te komen tot energietransitie en circulaire economie?

¹Het document [Verkenningen NH2050](http://www.noord-holland.nl/omgevingsvisie) is te vinden op www.noord-holland.nl/omgevingsvisie

- Hoe zorgen we voor een stevige internationale positie van Schiphol, die garant staat voor een sterke positie van de MRA (Metropoolregio Amsterdam) als een van de best bereikbare en aantrekkelijke locaties voor internationaal opererende bedrijven?
- Hoe zorgen we voor een duurzame agrisector die een bijdrage levert aan het oplossen van maatschappelijke vraagstukken?
- Hoe kunnen we energie-intensieve clusters in de regio rondom bijvoorbeeld logistiek en glastuinbouw verbinden aan opgaven rond energietransitie?
- Hoe faciliteren we een duurzame afstemming tussen arbeidsmarkt en onderwijs, die flexibel kan inspelen op die veranderingen?
- Hoe zorgen we voor behoud en/of (her-)ontwikkeling van leegstaand (cultuurhistorisch waardevol) vastgoed?
- Hoe geven we ruimte aan de toenemende vraag naar recreatieve en toeristische voorzieningen?

Energietransitie

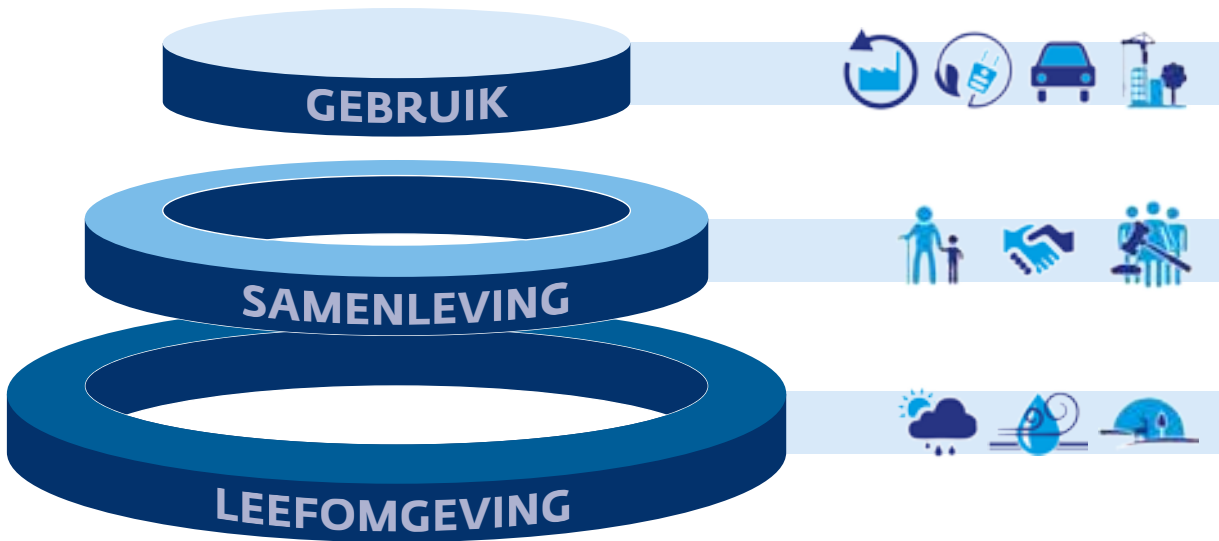
De voortgaande klimaatverandering, geopolitieke verschuivingen en op den duur uitputting van grondstoffen maken energietransitie naar hernieuwbare bronnen urgenter dan ooit. Wil de provincie inzetten op het ruim baan geven aan











initiatieven voor hernieuwbare energiebronnen en de aanleg van smart grids? Moeten we sturen op doelen in termen van percentages hernieuwbaar of op de verschijningsvorm ervan?

- Hoe formuleren we meerjarig consistent beleid voor energietransitie?
- Welke no regret-maatregelen kunnen we nemen?
- Welke beleidskaders wil de provincie desgewenst verruimen om de energietransitie te bewerkstelligen?
- Welke bijdrage wil de provincie leveren aan het verduurzamen van de gebouwde omgeving?
- Hoe helpen we de glastuinbouw om te transformeren naar energieproducent en CO₂ consument?
- Welke bijdrage wil de provincie leveren aan het aanpassen van het energienetwerk?

Mobiliteit

De behoefte aan mobiliteit neemt verder toe, waarbij verplaatsingspatronen steeds diffuser worden en de impact en snelheid van technologische veranderingen omkleed zijn met tal van onzekerheden. Moeten we ervoor kiezen om in het verstedelijkte zuiden in te zetten op binnenstedelijke verdichting, bij voorkeur bij OV-knooppunten, en op



 klimaatverandering	 demografie	 economische transitie
 bodem, water en luchtkwaliteit	 sociale tendensen	 energietransitie
 natuur en biodiversiteit	 governance	 mobiliteit
		 verstedelijking - stad en land

Afbeelding: Benaderingswijze duurzame ontwikkeling: fysieke leefomgeving, samenleving, gebruik leefomgeving: Deze drie elementen werken op elkaar in en bepalen uiteindelijk samen de kwaliteit van onze leefomgeving.

uitbreiding en aanpassing van het regionale OV-systeem? En zouden we in het noorden moeten inzetten op individueel vervoer en vraagafhankelijk OV met inzet van nieuwe technologie?

- Hoe stemmen we ruimtelijke ontwikkelingen en de mobiliteitsvraag op elkaar af?
- Hoe verwerken we de grotere druk op de capaciteit én garanderen we de kwaliteit van mobiliteitsnetwerken (van fiets, openbaar vervoer, wegverkeer en vaarwegen)?
- Hoe zorgen we ervoor dat Noord-Holland een aantrekkelijke omgeving blijft om in te wonen, werken en recreëren?
- Hoe gaan we om met de toenemende vraag naar mobiliteitskeuzes en de tegelijkertijd vervagende grens tussen de verkeersmodaliteiten?
- Welke bijdrage willen we leveren aan het verduurzamen van mobiliteit?
- Hoe spelen we in op veranderingen op het gebied van het goederenvervoer?
- Hoe houden we grip op de verkeersveiligheid?
- Hoe zorgen we voor beveiliging en beschikbaarheid van data?

Verstedelijking

De woningbehoefte voor NHZ en NHN tot 2040 bedraagt respectievelijk 189.000 en 23.000 woningen². De prognoses laten ook in lage scenario's nog groei zien in de MRA. In Noord-Holland Noord is er een groei vergelijkbaar met het Nederlands gemiddelde. Tegelijkertijd is er steeds meer structureel leegstaand vastgoed en kunnen er leefbaarheidsproblemen in verouderde nieuwbouwwijken ontstaan. Moet de resterende woningvraag eerst gefaciliteerd worden in

structureel leegstaand vastgoed en gebruikt worden voor herstructurering van bestaande verouderde wijken voordat aan uitleglocaties wordt gedacht?

- Waar geven we ruimte aan de opgave uit de demografische prognoses om 189.000 woningen in Noord-Holland Zuid en 23.000 woningen in Noord-Holland Noord te bouwen?
- Hoe kunnen we intensiever en inventiever verdichten in de bestaande kernen?
- Hoe koppelen we de verdichtingsopgave nog beter dan nu aan de verbetering van de kwaliteit van leven in de steden en kernen?
- Hoe zorgen we ervoor dat de verdichting- en verstedelijkingsopgaven zo goed mogelijk worden gefaciliteerd en we tegelijkertijd de functie van de luchthaven Schiphol versterken?
- Hoe houden we het voorzieningenniveau in de hele provincie op peil?

Landschap

Wonen, werken en recreëren concentreren zich verder in de stad en stedelijke agglomeraties, met tot gevolg druk op de stad en het omliggende landschap. Betekent een principe van duurzame verstedelijking, met vooral binnenstedelijk verdichten in de MRA, dat recreatieve doeleinden binnen het metropolitaan landschap het primaat krijgen?

- Hoe dragen we bij aan de toenemende verdichting van de steden met zorg voor een goede integratie van groen?
- Hoe zorgen we dat de verstedelijking in Noord-Holland de kwaliteit en openheid van het landschap zo goed mogelijk handhaaft en zelfs versterkt?

² Deze gegevens zijn op basis van prognoses uit 2017. De actuele ontwikkelingen worden maandelijks gevolgd en in verband gebracht met de prognoses en zo nodig bijgesteld



Foto: Theo Baart

KOERS NH 2050: AMBITIES EN DOELSTELLINGEN (vastgesteld door PS op 18-12-2017³)

Hoofdambitie

Noord-Holland heeft een relatief hoog welvaarts- en welzijnsniveau. Om deze ook voor de toekomst vast te kunnen houden, richten we ons op een goede balans tussen economische groei en leefbaarheid. Zodanig dat bij veranderingen in het gebruik van de fysieke leefomgeving de doelen voor een gezonde en veilige leefomgeving overeind blijven.

Sturingsfilosofie

We gaan uit van het principe 'lokaal wat kan, regionaal wat moet', gelet op de diversiteit aan regio's, om ruimte te bieden aan maatwerk en om vorm te kunnen geven aan een wendbare samenleving. Hierbij staat de opgave centraal. Dat bepaalt de wijze van sturing en samenwerking.

Ambities

Leefomgeving

We staan voor een gezonde en veilige basiskwaliteit van de leefomgeving, maar sluiten een verhoging van deze ambitie in de toekomst niet uit.

a. Klimaatverandering

Onze ambitie is een klimaatbestendig en waterrobuust Noord-Holland. We ontwikkelen en richten stad, land en infrastructuur klimaatbestendig en waterrobuust in. We zetten ons in om gebiedsgericht en in gezamenlijkheid met de partners die daar mede voor verantwoordelijk zijn de bodemdaling in veenweidegebieden af te remmen, te stoppen en zo mogelijk te herstellen.

b. Gezondheid en veiligheid

Onze ambitie is het behouden en waar mogelijk verbeteren van de kwaliteit van bodem-, water- en lucht, externe veiligheid, geluidbelasting en (ontwikkelingen in) de ondergrond. In elk geval voldoen we aan de wettelijke normen, en waar mogelijk meer. We spannen ons in om samen met onze partners zo spoedig mogelijk aan de KRW-normen voor water en aan de WHO-normen voor luchtkwaliteit te voldoen, doch uiterlijk in 2027 wat betreft de KRW-normen en 2050 wat betreft de WHO-normen.

c. Biodiversiteit en natuur

Onze ambitie is om de biodiversiteit in Noord-Holland te vergroten, ook omdat daarmee andere ambities/doelen kunnen worden bereikt. Zoals een gezonde leefomgeving, economisch duurzame landbouw, bodem- en waterkwaliteit, aantrekkelijke verstedelijking en klimaatadaptatie.

Gebruik van de leefomgeving

We willen ruimtelijk ontwikkelingen faciliteren, onder voorwaarde van behoud en ontwikkeling van de ruimtelijke kwaliteit.

a. Economische transitie

Onze ambitie is een duurzame economie, met innovatie als belangrijke motor. We bieden daarom ruimte aan de ontwikkeling van circulaire economie, duurzame landbouw, energietransitie en experimenten.

b. Wonen en Werken

Onze ambitie is dat vraag en aanbod van woon- en werklocaties (kwantitatief en kwalitatief) beter met elkaar in overeenstemming zijn. De woningbouwbehoefte wordt vooral in en aansluitend op de bestaande verstedelijkte gebieden gepland, in overeenstemming met de kwalitatieve behoeftes en trends. Duurzaamheid van de totale voorraad is uitgangspunt.

c. Mobiliteit

Onze ambitie is dat de inwoners en bedrijven van Noord-Holland zichzelf of producten effectief, veilig en efficiënt kunnen verplaatsen, waarbij de negatieve gevolgen van de mobiliteit op klimaat, gezondheid, natuur en landschap steeds nadrukkelijk meegewogen worden. De provincie zet zich in voor het versterken van mobiliteitsopties die hieraan bijdragen, zoals goede OV-verbindingen, uitstekende infrastructuur voor alle modaliteiten en technologische innovatie. Inwoners en bedrijven hebben zoveel mogelijk de vrijheid om hun eigen vervoerswijzen te kiezen. Zodanig dat het totale verkeers- en vervoersnetwerk optimaal wordt gebruikt en ten dienste staat van de ruimtelijk-economische ontwikkeling. We sturen op een optimale afstemming tussen ruimtelijke ontwikkelingen en infrastructuur. We streven naar een vorm van basisbereikbaarheid voor kleine kernen.

d. Landschap

Onze ambitie is het benoemen, behouden en versterken van de unieke kwaliteiten van de diverse landschappen en de cultuurhistorie.

Energietransitie

Onze ambitie is dat Noord-Holland als samenleving in 2050 volledig klimaatneutraal en gebaseerd is op (een maximale inzet op opwekking van) hernieuwbare energie. Daarom bieden we de ruimte aan de noodzakelijke energietransitie en daarvoor benodigde infrastructuur. Rekening houdend met de ambities voor verstedelijking en landschap. We monitoren de ontwikkeling van de energievraag, het aandeel duurzame energie en de hoogte van de CO₂-uitstoot.

³ Het document **Koers NH2050** is te vinden op www.noord-holland.nl/omgevingsvisie

BALANS TUSSEN ECONOMISCHE GROEI EN LEEFBAARHEID

Hoofdambitie

Inhoudelijk

De provincie streeft naar een evenwichtige balans tussen economische groei en leefbaarheid. Een economisch vitale provincie draagt bij aan het welzijn, en een leefbare provincie draagt bij aan economische vitaliteit. We staan voor een gezonde en veilige leefomgeving, goed voor mens, plant en dier, en daarmee ook goed voor het economisch vestigingsklimaat binnen de provincie. Dit evenwicht staat ten dienste van duurzame ontwikkeling: toekomstige generaties moeten ook profiteren van de keuzes die wij maken.

Sturingsfilosofie

In onze aanpak om ambities waar te maken, geldt het principe 'lokaal wat kan, regionaal wat moet'. Daarbij staat de opgave altijd centraal. Deze bepaalt het schaalniveau, de samenstelling van samenwerkende partijen en de tijdsperiode. Vanuit een gedeelde visie op de (bestaande en toekomstige) kwaliteiten van een gebied. Om onze doelen te bereiken benutten we alle beschikbare instrumenten. Vanuit een groot vertrouwen in initiatiefnemers en andere overheden zijn we terughoudend met het opstellen van regels.

Gezonde en veilige leefomgeving in de hele provincie

Een gezonde leefomgeving wil zeggen: een woon- werkomgeving waar je zo min mogelijk wordt blootgesteld aan ongezonde en onveilige stoffen en veiligheidsrisico's.

Natuur en biodiversiteit: natuurinclusief ontwikkelen

Voor een gezonde leefomgeving is de aanwezigheid van natuur en biodiversiteit een voorwaarde. Om de biodiversiteit in Noord-Holland op peil te houden zullen toekomstige ontwikkelingen (verstedelijking, landbouw, klimaatmaatregelen) zoveel mogelijk natuurinclusief moeten zijn. Daarmee leveren ze een bijdrage aan behoud en vergroting van de biodiversiteit. Hierbij gaat het niet alleen om de kwantiteit (hectares) maar ook om de kwaliteit (soortenrijkdom, toegankelijkheid). Natuur en maatschappelijke activiteiten zijn wederkerig en kunnen elkaar versterken. Zo kan natuur met veel biodiversiteit ook veel ecosysteemdiensten leveren. Natuur kan bijvoorbeeld ingezet worden in klimaatbuffers en bijdragen aan de gezondheid van mensen. Natuurinclusief bouwen, leven en werken is dan ook een wederkerig beginsel.

Duurzame en vernieuwende economie

De economie van morgen is niet alleen duurzaam, maar ook meer en meer afhankelijk van kennis, keuzes en vaardigheden van mensen. Mensen die steeds bewuster hun plaats van vestiging kiezen. In hun slipstream volgen de bedrijven. Voor Noord-Holland komt dat goed uit.

Een belangrijke kwaliteit van Noord-Holland ligt in de grote mate van diversiteit aan steden, landschappen en regio's. Alle met een sterke eigen identiteit. Hiermee hebben wij een sterke troef in handen. Het is daarom van groot belang ze te bewaren en te versterken. Economische ontwikkelingen dienen qua aard, omvang en vorm aan te sluiten bij de regio of plek.

Dit sluit naadloos aan op het uitgangspunt van een duurzame economie. Die houdt rekening met en bouwt voort op de kenmerken en karakteristieken van de locatie, versterkt die, maar wel passend bij de tijd en bij de stand der techniek. De activiteiten zijn dus bij voorkeur vernieuwend, circulair en schoon en dragen bij aan een gezonde en duurzame leefomgeving.

Toekomstbestendige landbouw in Noord-Holland

Er is in de land- en tuinbouw een omslag gaande naar een adaptieve kringlooplandbouw, die meer rekening houdt met behoud en versterking van biodiversiteit en bodem- en waterkwaliteit. De landbouw in Noord-Holland heeft baat bij innovatie om ook op lange termijn rendabel te kunnen functioneren. Uit oogpunt van duurzaamheid in brede zin moeten de vernieuwingen ook voordelig zijn voor natuur en milieu. Een verantwoorde voedselproductie, dus onder diervriendelijke, gezonde en gecontroleerde omstandigheden. Om de regionale kwaliteiten te versterken en innovatie te stimuleren, bieden we ruimte voor experimenten. Indien nodig wordt ruimte geboden aan schaalvergroting.

Klimaatadaptatie

Essentieel is dat wij zowel het landelijk als het stedelijk gebied beschermen tegen de gevolgen van klimaatverandering. Dat vergt aanpassingen in zowel de ruimtelijke inrichting als het watersysteem. Met name in gebieden waar sprake is van verdergaande verstedelijking en verdichting, waardoor bij wateroverlast en droogte de schade aan gebouwen en infrastructuur groot kan zijn. Dit speelt helemaal sterk wanneer ook sprake is van bodemdaling. We zorgen ervoor dat we voldoende zijn voorbereid op wateroverlast, hittestress, verdroging, verzilting en de gevolgen van een overstroming.

Nieuwe ontwikkelingen moeten klimaatbestendig en waterrobuust zijn. Ook zijn in sommige bestaande situaties aanpassingen nodig, bijvoorbeeld bij vitale infrastructuur voor energie, drinkwater, ICT en mobiliteit. Met name in stedelijk gebied moet ruimte worden geboden voor het tijdelijk opvangen van water, dat vaker in piekbuien valt. In het landelijk gebied houden we daarnaast ook rekening met verdroging en verzilting.

We onderzoeken, samen met waterschappen en gemeenten, de mogelijkheid om het waterpeil in bepaalde gebieden niet meer kunstmatig laag te houden, maar om het water ruimte te geven en de functie van het gebied daarop aan te passen. Denk aan bepaalde veenweidegebieden, zoals Laag Holland en het Groene Hart, waar de bodemdaling dan wordt tegengegaan, gestopt en waar mogelijk hersteld. Dat heeft enerzijds consequenties voor het grondgebruik dat moet veranderen, anderzijds helpt het tegen de uitstoot van CO₂ en methaan – gassen die bijdragen aan klimaatverandering. Zo kan het tegengaan van bodemdaling bijdragen aan alsook plaatsvinden door slimme natuurontwikkeling. Met vergroting van de biodiversiteit en in sommige gevallen zelfs bodemaangroei als gevolg. Ook ontstaan er mogelijkheden voor andere vormen van landbouw.

Energietransitie

We zorgen niet alleen voor bescherming tegen het water, we doen ook ons uiterste best om bij te dragen aan de klimaatdoelstellingen. Gericht op vermindering van de CO₂-uitstoot dat een belangrijke veroorzaker is van de klimaatverandering. Het energievraagstuk is een van de belangrijkste opgaven voor de komende tijd. We sturen op een energietransitie met een maximale opwekking van duurzame energie voor de volledige energievraag in Noord-Holland in 2050. Om dit doel van een klimaatneutraal Noord-Holland in 2050 te bereiken, is een optimale mix nodig van energiebesparing en allerlei vormen van duurzame energie. Op weg naar 2050 houden we daarom oog voor alle nieuwe technologieën – ook buiten de energiesector – die daaraan een bijdrage kunnen leveren.

Daar komt veel bij kijken, ook al om de bestaande woningvoorraad van het gas te halen en energiebesparende aanpassingen te doen. Het gaat niet alleen om de opwekking van duurzame energie, maar misschien nog belangrijker om uitbreiding en aanpassing van de infrastructuur die nodig is om deze energie op een effectieve manier te verdelen. Dat heeft consequenties voor locatiekeuzen van nieuwe ontwikkelingen en voor het landschap. De locatie van opwekking en distributie van duurzame energie en in welke vorm is afhankelijk van meerdere zaken. Zoals van de kenmerken van de ondergrond (voor geothermie bijvoorbeeld) en van het zogenoemde draagvermogen van de verschillende landschappen. Ook de stedelijke, met oog op de ruimtelijke kwaliteit.

We houden rekening met een forse toename van windmolens op zee voor de kust van Noord-Holland. En daarmee met een of meer aanlandingen van kabels en leidingen vanuit zee op onze kust, waarvoor Den Helder en IJmuiden goede uitgangspunten hebben. De energietransitie vraagt om een hele andere benadering van het energienetwerk, de infrastructuur en de locatiekeuzen voor de functies die daaraan moeten worden verbonden.

Ontwikkeling van stad en land

De locatiekeuze voor ruimtelijk-economische ontwikkelingen wordt bepaald door een veelheid aan factoren. De energie-infrastructuur is er daar een van, maar ook de fysieke bereikbaarheid door verkeers- en vervoersnetwerken, en de internet/ICT-infrastructuur, inclusief datacenters.



De locatiekeuze voor nieuwe stedelijke ontwikkelingen staat dus onder invloed van de effecten van klimaatverandering, van bereikbaarheid, behoud van landschappelijke en cultuurhistorische kwaliteiten en van de energie-infrastructuur.

De woningbouwbehoefte wordt vooral in en aansluitend op de bestaande verstedelijkte gebieden gepland, in overeenstemming met de kwalitatieve behoeftes en trends. Nabijheid van functies is een belangrijk duurzaamheidsprincipe. Daarbij wordt in het ontwerp rekening gehouden met voldoende afvoermogelijkheden van (regen)water, voldoende groen in en om de stad, en optimale verkeersontsluiting met multimodale knooppunten.

Uitgangspunt is – en daarop zal het verkeers- en vervoersnetwerk worden geoptimaliseerd – dat men zich effectief, veilig en efficiënt kan verplaatsen, waarbij de negatieve gevolgen van de mobiliteit op klimaat, gezondheid, natuur en landschap steeds nadrukkelijk meegewogen worden. Daarbij heeft men zo veel mogelijk keuzevrijheid in het bepalen van zijn of haar vervoerswijze.

Metropoolregio Amsterdam: dynamiek in balans houden

Door de grote economische dynamiek zijn woon- en werklocaties vooral nodig in het zuidelijk deel van Noord-Holland, de Metropoolregio Amsterdam, met Amsterdam als zwaartepunt. Het is nodig om hierin te investeren juist ook uit oogpunt van benutting van de agglomeratiekracht.

De grote economische dynamiek betekent dat de druk op het metropolitane landschap groot is, terwijl dat bijzonder belangrijk is voor het vestigingsklimaat. Zorgvuldigheid is dus geboden. Schiphol en het Noordzeekanaalgebied zijn belangrijk voor de economie van Nederland en Noord-Holland in het algemeen en van de MRA in het bijzonder. Gelet op de balans tussen leefbaarheid en een veilige en verantwoorde groei van Schiphol leggen we voor de ontwikkeling van Schiphol de focus op hinderbeperking in plaats van op het aantal vliegbewegingen. In de bestaande afspraken over Schiphol over de ontwikkelingen van de luchthaven na 2020 zijn randvoorwaarden voor geluid, uitstoot en vervuiling opgenomen waaraan Schiphol zich ook bij een verantwoorde groei in de toekomst moet houden. Hierbij wordt rekening gehouden met de hinder voor omwonenden, het belang van werkgelegenheid van de vele Noord-Hollanders en het gebruik dat zij van de luchthaven maken. Overigens geldt veiligheid eveneens als een absolute randvoorwaarde.

Noord-Holland Noord: ontwikkeling unieke kracht en kwaliteit

Noord-Holland Noord is in vele opzichten economisch kansrijk, zoals voor doorontwikkeling van de agrisector (Greenport Noord-Holland Noord). Tevens heeft de regio goede uitgangspunten om de benodigde energietransitie vorm te geven. Dit komt door de beschikbare ruimte, de mogelijkheden van geothermie en de goede

uitgangspositie van de haven van Den Helder ten opzichte van de grote energie-ontwikkelingen op de Noordzee. Daarbij heeft Noord-Holland Noord met ECN in Petten de kennis in huis om een grote rol te spelen in de energietransitie.

Het noordelijk deel van Noord-Holland beschikt daarnaast over bijzondere eigen kenmerken en kwaliteiten. Zoals (meer) rust, ruimte, groen, natuur en (gezonde) lucht. Die kwaliteiten zijn het waard om te koesteren. Niet alleen voor de inwoners van die gebieden zelf, voor toeristen, maar ook voor de inwoners in het drukke zuidelijke deel van de provincie die op zijn tijd een meer landelijke omgeving willen bezoeken. Om daar rust en ruimte te kunnen ervaren of een ander type woonmilieu te zoeken.

Om deze kwaliteiten te waarborgen is dynamiek en ontwikkeling in Noord-Holland Noord nodig. Verstedelijking nabij knooppunten van openbaar vervoer en in de omgeving van historische binnensteden en de nodige voorzieningen komt daarvoor het meest in aanmerking. Deze locaties kunnen ook dienen als aanvulling op woon- en werkmilieus in de Metropoolregio Amsterdam. Concreet gaat het om de centrumgemeenten Alkmaar en Hoorn en de omliggende regio's. Dit is ook goed voor de vitaliteit van de betreffende regio's.

VISIE



Foto: Theo Baart



LEGENDA

-  Bestaand stedelijk gebied
-  Grote woningbouwlocaties
-  Industriegebieden
-  Strategische reserveringen
-  Woningbouw binnen hindercontouren
-  Verzorgingsgebied stedelijke voorzieningen
-  Groene geleding tussen kernen
-  Metropolitaan landschap
-  Grote werkgebieden
-  Metropolitaan OV netwerk
-  Aanvullende OV verbinding
-  OV bereikbaarheid t.b.v. sterke kernen
-  Weginfrastructuur
-  Aanvullingen op het wegnetwerk
-  'Doorgaand verkeer om de stad'
-  'Ring A10 als regionale verdeelweg'
-  Aangewezen gebieden Wind op Zee
-  Bestaande windparken
-  Transportrichting duurzame energie (indicatief)
-  Geothermie
-  Potentiële warmte-/koudebronnen
-  Ondergrondse opslag
-  Glastuinbouw
-  OCAP- CO₂ leiding (indicatief + planning)
-  Draaischijf 'Nieuwe energie'
-  Ruimte voor circulaire economie
-  Greenports (NHN + Aalsmeer)
-  Seedvalley
-  Mainports
-  Energy campus

NOORD-HOLLAND IN BEWEGING





Op weg naar een economisch duurzame toekomst

De Omgevingsvisie NH2050 wil zorgen voor balans tussen economische groei en leefbaarheid. Zo kunnen we voor toekomstige generaties het welvaarts- en welzijnsniveau in Noord-Holland op een hoog niveau houden. Dit betekent dat in Noord-Holland een basiskwaliteit van de leefomgeving wordt gegarandeerd; de ruimte voor economische ontwikkeling wordt altijd in samenhang met dit uitgangspunt beschouwd. Duurzame economische ontwikkeling is nodig voor de werkgelegenheid en daarmee voor de bestaanszekerheid van onze inwoners. Maar ook om de grote investeringen op te brengen die nodig zijn voor onder meer de transitie naar een duurzame-energiehuishouding, de overgang naar een circulaire economie en het behoud van ons karakteristieke landschap.

In de wetenschap dat de wereld waarmee Noord-Holland is verbonden continu verandert, geeft deze visie enerzijds richting en daarmee houvast naar een onbekende toekomst, en anderzijds voldoende ruimte en handelingsperspectief om te anticiperen op nieuwe ontwikkelingen. We presenteren dus geen eindbeeld voor 2050. Deze visie laat in algemene zin wel zien wat onze ontwikkelprincipes zijn voor de hele provincie om een hoge leefomgevingskwaliteit te bieden. Deze principes zijn overkoepelend: ze gelden voor de hele provincie. Hierbij komen de thema's gezondheid, veiligheid, klimaatadaptatie en landschap aan bod, alsook een aantal generieke principes voor het gebruik van de fysieke leefomgeving. Daarnaast schetsen we vijf samenhangende bewegingen. Bewegingen die laten zien hoe we omgaan met opgaven die op onze samenleving afkomen en die we willen faciliteren. Dat doen we door een aantal ontwikkelprincipes en randvoorwaarden mee te geven om de beweging naar de toekomst te kunnen maken. Het gaat om de volgende vijf bewegingen:

- **Dynamisch schiereiland** – hier is het benutten van de unieke ligging leidend waarbij de kustverdediging voorop staat en waar toeristische en recreatieve kansen benut kunnen worden en natuurwaarden worden toegevoegd.
- **Metropool in ontwikkeling** – hierin beschrijven we hoe de Metropoolregio Amsterdam steeds meer als één stad gaat functioneren en dat de reikwijdte van de metropool groter wordt. Door het ontwikkelen van een samenhangend metropolitaan systeem vergroten we de agglomeratiekracht.
- **Sterke kernen, sterke regio's** – deze beweging gaat over de ontwikkeling van centrumgemeenten die daarmee het voorzieningenniveau in de gehele regio waarin ze liggen vitaal houden en de kernen hun herkenbare identiteit behouden.

- **Nieuwe energie** – in deze beweging gaat het over het benutten van de economische kansen van de energietransitie en circulaire economie.
- **Natuurlijk en vitaal landelijke omgeving** – deze beweging gaat over het ontwikkelen van natuurwaarden in combinatie met het versterken van de (duurzame) agrifoodsector.

Alle vijf bewegingen hebben een economische drijver. Van de kansen die onze kusten bieden voor toeristisch-recreatieve ontwikkeling in Dynamisch schiereiland tot de economische mogelijkheden die de transitie naar duurzame energie bieden voor de 'draaischijven' Den Helder en NZKG. De bewegingen verbinden deze economische kansen aan het versterken van de leefbaarheid, juist met het oog op duurzame economische groei. Bijvoorbeeld door de ontwikkeling van het metropolitane landschap nadrukkelijk onderdeel te maken van het gehele metropolitane systeem, inclusief de verstedelijking, alsook om de agrifoodsector te ondersteunen als partner om de biodiversiteit te vergroten.

Leefomgevingskwaliteit

- Hoofdambitie: balans tussen economische groei en leefbaarheid
- Randvoorwaarden voor garantie basiskwaliteit leefomgeving en waar mogelijk meer (streven naar het behalen van de WHO-normen in 2050)
- Randvoorwaarden om te kunnen omgaan met klimaatverandering (adaptatie) (KRW-normen behalen in 2027)
- Passend ontwikkelen en behouden van (karakteristieke) landschappen
- Zo veel mogelijk natuurinclusief ontwikkelen passend bij de context
- Geclusterd ruimtelijk economische ontwikkelingen rond infrastructuur
- Rekening houden bij ontwikkelingen met de ondergrond

We willen in de hele provincie een goede balans tussen leefbaarheid en economische ontwikkeling. Een belangrijk aspect van de leefbaarheid is een goede leefomgevingskwaliteit. Daarmee doelen we op aspecten van een gezonde en veilige leefomgeving. Denk aan luchtkwaliteit, geur, bodem en ondergrond, waterkwaliteit, geluid, omgevingsveiligheid (gevaarlijke stoffen, brand en explosiegevaar), waterveiligheid en verkeersveiligheid. Maar we doelen ook op aspecten die te maken hebben met het watersysteem, klimaatbestendigheid, ruimtelijke (landschappelijke) kwaliteit en natuur. Om de leefomgevingskwaliteit voor onze inwoners te behouden en te versterken, is een goed beheer van de bestaande kwaliteit nodig met toevoeging van (nieuwe) kwaliteiten. Een goede ruimtelijke inrichting draagt ook bij aan de gezondheid. Groen en water in de omgeving werken bijvoorbeeld ontspannend en nodigen uit tot bewegen en ontmoeten. Betrokkenheid bij de leefomgeving werkt eveneens positief. De betrokkenheid is groter naarmate de leefomgeving identiteit en karakter heeft. Het is daarom belangrijk om in alle dynamiek, bij alle druk op het landschap, aan te blijven sluiten bij de karakteristieke kenmerken van een gebied.

Om een goede leefomgevingskwaliteit te borgen, hanteren we twee basisrandvoorwaarden. Daarnaast gelden vier generieke ontwikkelprincipes die op alle bewegingen van toepassing zijn. De basisrandvoorwaarden gaan over gezondheid, veiligheid en klimaatadaptatie. De vier generieke ontwikkelprincipes gaan over landschap, natuurinclusiviteit, clustering van activiteiten en de samenhang tussen de bovengrond en de ondergrond.

Gezond, veilig en klimaatadaptief

De ambitie is om bij inrichting als beheer te voldoen aan de wettelijke basiskwaliteit voor een gezonde en veilige leefomgeving voor mens, plant en dier. We willen toegroeien naar een woon-werkomgeving waar je zo min mogelijk wordt blootgesteld aan ongezonde en onveilige omstandigheden. We streven naar het behalen van de WHO-normen in 2050.

Tevens zorgen we voor een goede milieukwaliteit ten behoeve van de biodiversiteit en gezonde voeding. Deze zogeheten basismilieukwaliteit moet op orde zijn. Hiervoor gelden verschillende wettelijke Europese en nationale randvoorwaarden, waaraan we deels provinciaal invulling geven en die de ruimte bepalen waarbinnen economische ontwikkelingen kunnen worden gefaciliteerd. Het is vanzelfsprekend dat we daaraan voldoen, hoewel dat op een aantal locaties niet gemakkelijk is in onze dichtbevolkte provincie. Dat komt deels door de specifieke bedrijvigheid (haven en luchthaven; zie Metropool in ontwikkeling). Waar mogelijk houden we vast aan de al aanwezige hogere kwaliteit of realiseren we die. Denk aan de relatief goede luchtkwaliteit in het noordelijk deel van de provincie en de rust en donkerte in het Waddengebied.

Water is de basis van het huidige landschap. Het is bovendien de basis van de economische voorspoed die we vanaf de 17de eeuw kennen. Technische ingrepen als inpolderingen, dijken, gemalen en sluizen, maakten het mogelijk op veengrond te boeren, bollen te telen in polders en steden te bouwen op slappe bodems. Het watersysteem voldeed aan alle nieuwe behoeften. We bereiken nu echter de grenzen van dat systeem, terwijl de opgaven nog enorm toenemen, onder andere door klimaatverandering. In de toekomst moeten we de rollen dus steeds vaker omdraaien. Ruimtelijke ontwikkelingen moeten zich dan voegen naar wat het watersysteem nog kan faciliteren, in termen van kwaliteit en kwantiteit. Dit is geen kwestie van willen, maar van moeten, vanwege de hoge kosten van vermijdingsgedrag. Waterveiligheid is hierbij een topprioriteit, want Noord-Holland grenst aan drie zijden aan grotere wateren en ligt grotendeels beneden de zeespiegel; een zeespiegel die naar verwachting sneller en meer stijgt dan we tot voor kort dachten. Het veilig houden van onze provincie gaat daarom boven alle andere opgaven. Alleen dan kunnen we ons welzijn en onze welvaart op een hoog niveau houden.

Klimaatadaptatie houdt in dat we voorbereid zijn op wateroverlast, hittestress, verdroging en verzilting en dat we de gevolgen van overstromingen weten te beperken. Vanaf het begin moeten we rekening houden met deze mogelijke effecten, om slachtoffers en economische schade te beperken (klimaatbestendigheid). Dit kan consequenties hebben voor de locatiekeuze, de inrichting van de openbare ruimte, en het ontwerp van gebouwen en infrastructuur. Het kan ook de bedrijfsvoering raken, zoals in gebieden met verdroging of verzilting. Voor bestaande situaties geldt dat vitale infrastructuur en kwetsbare objecten, zoals ziekenhuizen, onder extreme omstandigheden zoveel mogelijk kunnen blijven functioneren. Dit kan aanpassingen vergen aan bestaande infrastructuur, installaties en gebouwen.

Basisrandvoorwaarden

- Overall wordt voldaan aan de wettelijke basiskwaliteit voor een gezonde en veilige leefomgeving voor mens, plant en dier
- Alle nieuwe ruimtelijke (her)ontwikkelingen doorlopen een klimaatstresstest⁴

De basisrandvoorwaarden volgen uit Europese/Nationale regelgeving, onder andere: Kaderrichtlijn Water (KRW), Deltaprogramma, veiligheidsnormering primaire waterkeringen, Drinkwaterrichtlijn, Grondwaterrichtlijn, Zwemwaterrichtlijn, Europese Richtlijn Luchtkwaliteit, NEC-richtlijn (emissies bedrijven) en bij het ingaan van de Omgevingswet: Besluit Kwaliteit Leefomgeving. Daaronder valt ook de wettelijk verplichte provinciale uitwerking van deze Europese/Nationale regelgeving, denk aan het Natuurnetwerk Nederland, beheerplannen Natura 2000, herstelmaatregelen Natura 2000, Grondwaterbeschermingsgebieden, Stillegebieden en veiligheidsnormering regionale keringen.

Generieke Kritische succesfactoren

- Voldoende samenwerking tussen alle partijen en vertaling van inzichten in uitvoeringsprogramma's om gebiedsspecifiek invulling te geven aan de leefomgevingskwaliteit, gekoppeld aan gewenste ontwikkelingen
- Bereidheid om bij alle nieuwe ruimtelijke (her)ontwikkelingen rekening te houden met de grenzen van het watersysteem
- Goede bereikbaarheid van natuur- en recreatiegebieden via groenblauwe verbindingen in belang van het welzijn en de gezondheid van onze inwoners en bezoekers
- Voldoende ruimte voor nieuwe duurzame technologische ontwikkelingen



Foto: Theo Baart

⁴ Onderdeel van zes-jaarlijkse cyclus van risico-inventarisatie via klimaatstresstesten, risicodialogen, strategie bepalen en uitvoeringsprogramma's opstellen, conform Deltaprogramma

1. Ontwikkelingen en beheer zijn passend bij de waarden, de karakteristiek en het draagvermogen van het landschap

Noord-Holland beschikt over een unieke en rijke variatie aan (open) landschappen, ruimtelijke structuren, aardkundige en archeologische waarden, cultuurhistorie en gebouwd erfgoed. De provincie onderscheidt zich door haar openheid, de grote afwisseling en de contrasten in het landschap. Deze karakteristieken reflecteren de rijke ontstaansgeschiedenis en maken het aantrekkelijk voor mensen om hier te wonen, voor bedrijven om zich hier te vestigen en voor recreanten en toeristen om hier te verblijven.

Voor de leefomgevingskwaliteit is het essentieel deze waarden en karakteristieken van landschap en cultuurhistorie te benoemen, te behouden, waar nodig te herstellen en waar mogelijk te versterken en te ontwikkelen. En het gaat er om ontwikkelingen en transities te benutten om een goede landschapskwaliteit in stand te houden en zo nodig te creëren.

We maken onderscheid in draagvermogen van de diverse landschappen. Mede op basis daarvan wegen we zorgvuldig af welke ruimtelijk-economische ontwikkelingen op welke plek en op welke wijze ontwikkeld kunnen worden. Denk aan zonneparken, windmolens, verstedelijking, vergroting van agrarische bebouwing en waterberging. In principe onderkennen we twee soorten gebieden. In gebieden met grotere structuren en relatief geringere aanwezigheid van cultuurhistorie zijn meer en grotere ontwikkelingen mogelijk. In gebieden waar de waarden van bijvoorbeeld cultuurhistorie, openheid of ecologie hoog zijn en/of waar de betekenis voor de stad groot is, is alleen ruimte voor ontwikkelingen die bijdragen aan de instandhouding of versterking van deze kernkwaliteiten. Tegelijkertijd investeren we gebiedsgericht in de landschappelijke, cultuurhistorische, recreatieve en ecologische kwaliteiten. In alle gevallen is ruimtelijke kwaliteit het uitgangspunt. Deze benaderingswijze betekent een eenvoudig landschappelijk regime met twee soorten gebieden.

Er zijn ook karakteristieke en gewaardeerde landschappen die niet stabiel zijn of waar veel dynamiek op afkomt en waar een integraal perspectief op een nieuwe balans tussen de opgaven, waarden, beleving en (economisch) gebruik noodzakelijk is.

Randvoorwaarden

- Restricties behorend bij werelderfgoederen (UNESCO), in dit geval de Waddenzee, de Beemster, de Stelling van Amsterdam en de Amsterdamse grachtengordel
- De Europese Landschapsconventie voor de bescherming van het landschap. De provincies dragen hiervoor een belangrijke verantwoordelijkheid
- Rijksmonumenten, provinciale monumenten en beschermde stads- en dorpsgezichten



Foto: Voorbeeld van een Landschap met een laag draagvermogen voor nieuwe ontwikkelingen (Foto: Theo Baart)



Foto: Voorbeeld van een Landschap met een groot draagvermogen voor nieuwe ontwikkelingen (Foto: Theo Baart)

2. Nieuwe ontwikkelingen zijn zo veel mogelijk natuurinclusief

Bij alle ontwikkelingen is er in potentie ruimte voor biodiversiteit. Meer biodiversiteit draagt bij aan een duurzame agrifoodsector en andersom en tevens aan een gezonde leefomgeving. Het gaat daarbij niet alleen om het vergroten van het aantal hectares aan natuur, maar ook om het maken van slimme combinaties waarmee kwaliteit wordt toegevoegd. Natuurinclusiviteit heeft in verschillende omgevingen verschillende verschijningsvormen (agrarisches gebied, bebouwde omgeving, water). Biodiversiteit draagt bij aan vruchtbare bodems en een natuurlijke bescherming van de gewassen. Natuurinclusief ontwikkelen in het agrarisch gebied kan bestaan uit terugdringing van emissies, nutriënten-management (om uit- en afspoeling van nutriënten en gewasbeschermingsmiddelen tegen te gaan), circulaire landbouw, het bieden van ruimte aan natuur (bijvoorbeeld in oevers en randen door ecologisch slootbeheer, natuurvriendelijke oevers en ecologisch randenbeheer) en het stimuleren van vismigratie. In de bebouwde omgeving kan de soortenrijkdom aan planten en dieren toenemen door de vergroening van waterbergingen, het nemen van maatregelen voor faunavoorzieningen in infrastructuur en het aanleggen van natuurvriendelijke bermen langs wegen. Groen en water in de stad dragen bij aan het voorkomen van hittestress, klimaatadaptatie en een gezonde leefomgeving. Biodiversiteit in en om het watersysteem kan zich ontwikkelen in ecologische oevers en in groen ingerichte waterbergingen. De waterkwaliteit vaart wel bij een vergroting van de biodiversiteit. Om die redenen stimuleren we meer ruimte voor groen en blauw in en om de stad. Specifiek nabij natuurgebieden stimuleren we dat er meer ruimte komt voor de combinaties waterberging, natuur en recreatie, als antwoord op de verwachte groei in recreatie.



Randvoorwaarde

- Natuurnetwerk Nederland (NNN) blijft de basis van de natuurstructuur

Kritische succesfactoren

- Kwalitatief sterke natuurgebieden functioneren als brongebieden voor biodiversiteitsontwikkeling in het landelijk en stedelijk gebied
- Daar waar mogelijk worden groene zones en gebieden verbonden om soorten de kans te geven zich te verspreiden en ontwikkelen
- Natuurinclusief ontwikkelen is een proces van samen optrekken met verschillende betrokken partijen met verschillende doelstellingen

3. Nieuwe ruimtelijk-economische ontwikkelingen worden zo veel mogelijk ruimtelijk geclusterd op locaties nabij OV-, weg-, energie- en data-knooppunten

De kansen voor synergie en duurzaam ruimtegebruik nemen toe als we economische activiteiten en andere stedelijke activiteiten bij elkaar brengen, nabij knooppunten (clustering). Dat levert mogelijkheden op voor energietransitie, collectieve maatregelen in het versterken van klimaatrobustheid, het uitwisselen van kennis en het optimaliseren van bereikbaarheid. Nabijheid van functies of clustering is dan ook een belangrijk duurzaamheidsprincipe, ook al omdat het tot minder verkeersbewegingen leidt. Clustering kan echter ook nadelige gevolgen hebben voor de leefbaarheid, denk aan het oplopen van concentraties fijnstof. Maar diezelfde clustering vergroot eveneens de kans om tot haalbare oplossingen te komen. Dat vraagt ook om experimenteeruimte in het combineren van nieuwe functies en oplossingen.

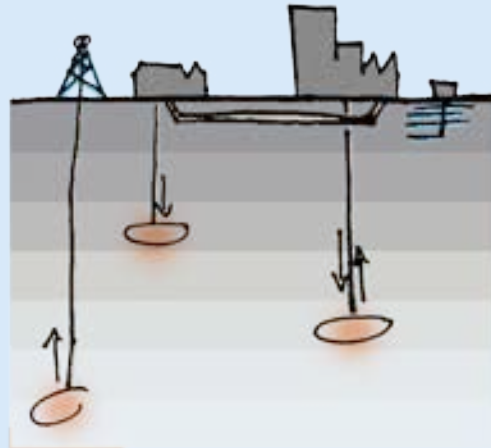


Kritische succesfactor

- Knooppunten in samenhang ontwikkelen

4. Bij nieuwe ontwikkelingen worden de effecten op de ondergrond meegewogen

De manieren waarop de ondergrond wordt gebruikt, nemen nog steeds toe, mede door ruimtetekort boven de grond. Daardoor wordt het belangrijker dat er goede afwegingen worden gemaakt tussen ruimtegebruik boven- en ondergronds, maar ook tussen functies onderling onder de grond. Bescherming van de kwaliteit van het grondwater, mede voor de drinkwaterwinning, is daarbij cruciaal. De provincie is daarvoor medeverantwoordelijk. De ondergrond levert grondstoffen en bodemenergie, vormt de basis voor voedselproductie (bodemvruchtbaarheid) en natuurontwikkeling (bodembiodiversiteit), vervult een bufferfunctie (bijvoorbeeld het bergen van water) en een draagfunctie (voor bouwwerken als woningen en wegen), biedt ruimte voor het realiseren van ondergronds ruimtegebruik (tunnels, kabels en leidingen, maar ook opslag van gas, CO₂ in onderzeese gasvelden en warm water). Maar de bodem 'vertelt' ook de ontstaansgeschiedenis van het huidige landschap, bevat veel archeologische waarden en vervult een regulatiefunctie (natuurlijke CO₂-opslag, zoals in veenbodems). We zetten in op het optimaal benutten van al deze functies. Tevens wegen we veiligheidsaspecten mee (denk aan het beperken van seismische risico's). Daarnaast zetten we waar mogelijk in op het beschermen van de aardkundige en archeologische waarden. Wanneer we moeten kiezen, gaan hernieuwbare bronnen (grondwater, bodemenergie) boven bronnen voor eenmalig gebruik (delfstoffen). Initiatieven kunnen in principe in de ondergrond naast elkaar plaatsvinden, mits ze elkaar niet schaden. Tussen koude- en warmtebronnen moet bijvoorbeeld voldoende afstand zitten voor het optimaal benutten van duurzame energie en tussen warmtenetten en drinkwaterleidingen is ook een bepaalde afstand noodzakelijk.



Randvoorwaarden

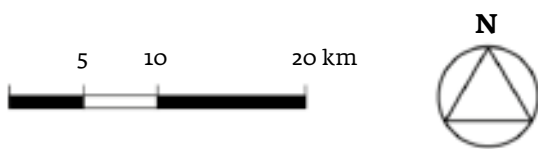
- Beschermen van de kwaliteit van het grondwater en de drinkwaterwinning (inclusief aandacht voor medicijnresten en microplastics)
- (Inter)nationale regels ter bescherming van archeologische waarden

Kritische succesfactor

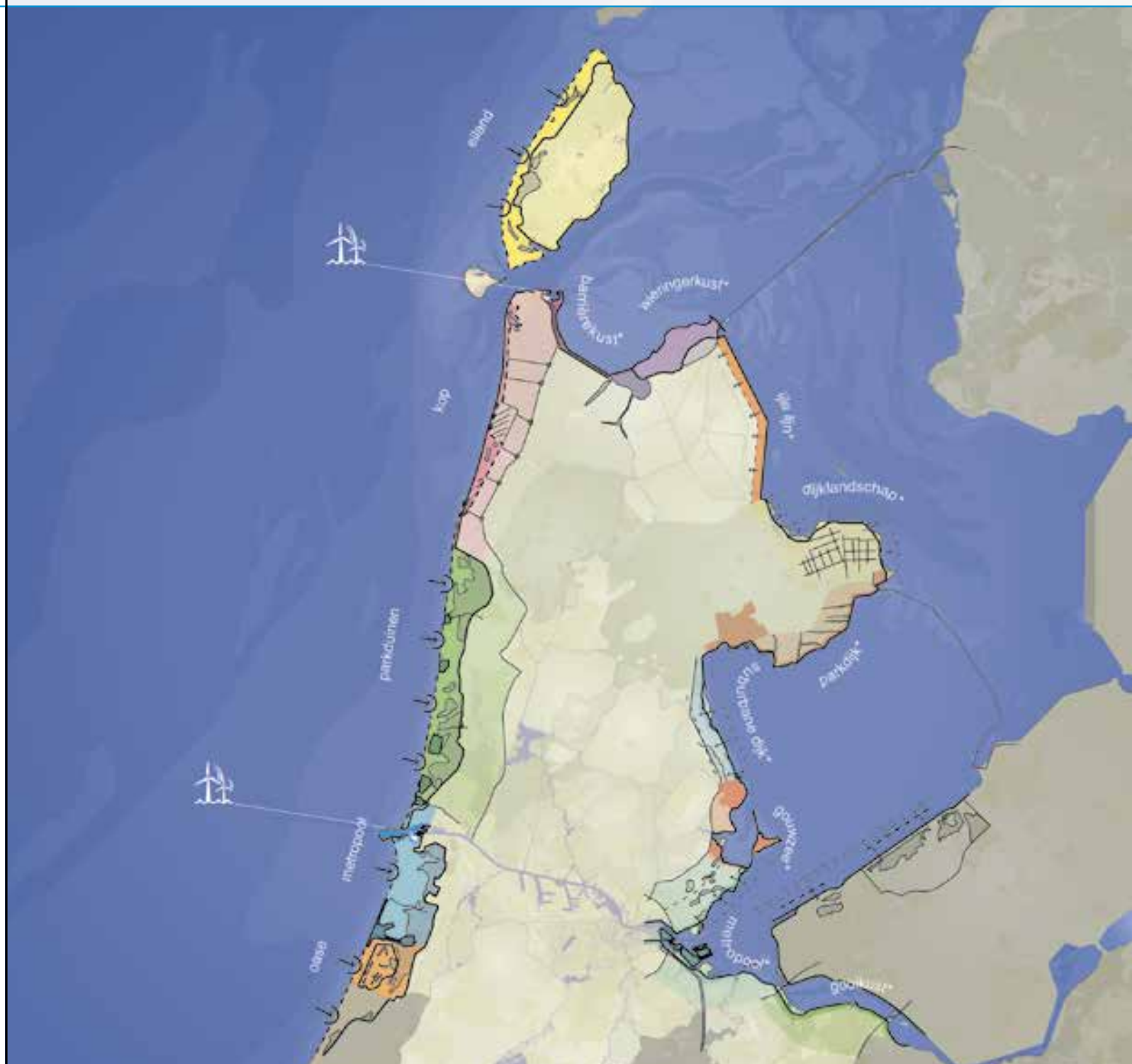
- Gezien de grotere druk op de ruimte onder de grond en de vele betrokken partijen, zijn nieuwe vormen van afstemming en samenwerking nodig

LEGENDA - TYPERING KUSTEN

-  Oase
-  Metropool
-  Parkduinen
-  Kop
-  Eiland
-  Barrièrekust*
-  Wieringerkust*
-  Ijle lijn*
-  Dijklandschap*
-  Parkdijk*
-  Suburbane dijk*
-  Gouwzee*
-  Metropool (IJmeer)*
-  Gooikust*



DYNAMISCH SCHIEREILAND





BENUTTEN VAN EEN UNIEKE LIGGING

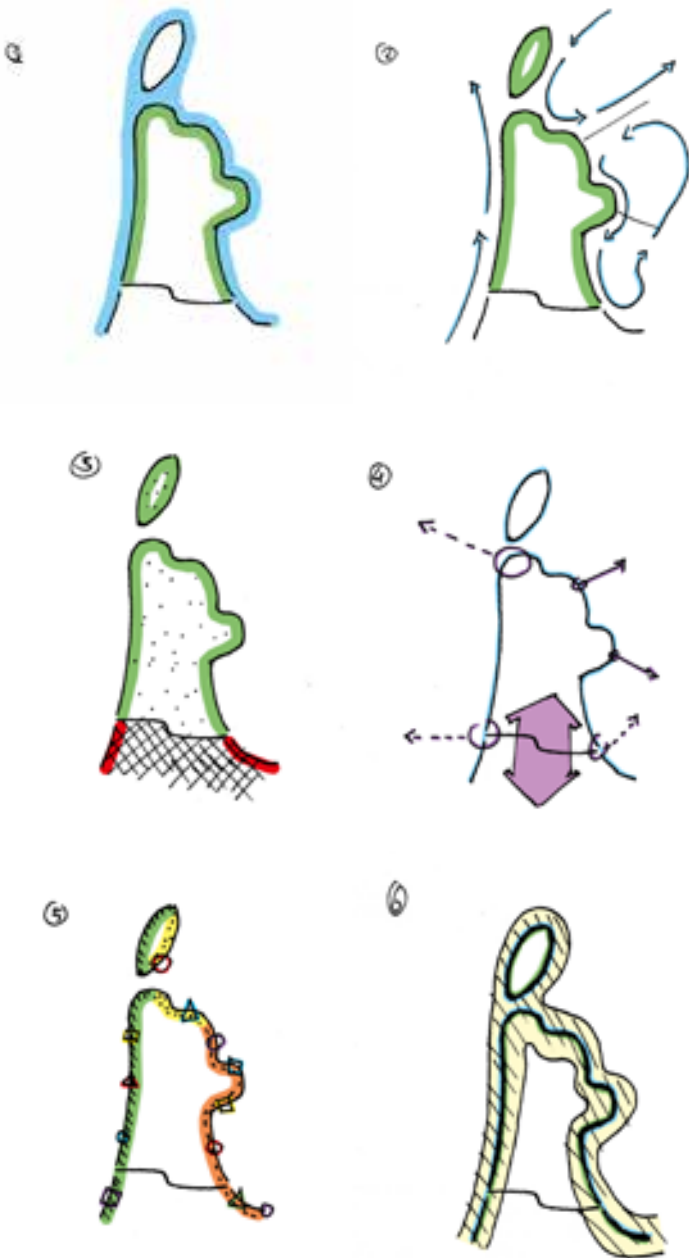
- We beschermen ons tegen water uit de grote wateren om ons heen
- Waar mogelijk vergroten we ecologische waarden
- We benutten de economische kansen van de unieke ligging voor energietransitie en recreatie en toerisme met een goede balans tussen rust en reuring

Noord-Holland is een unieke provincie, omdat zij als enige voor het grootste deel is omgeven door groot water. Deze positie van schiereiland biedt kansen in en aan de kusten: kansen voor energietransitie en economische ontwikkelingen (zie de beweging Nieuwe energie), toeristische en recreatieve ontwikkeling én natuurontwikkeling.

Door de aanwezige sterke verschillende landschappen, van duinen naar de polders aan de Noordzeekant, maar ook langs de oevers van de meren en de Waddenzee, zijn de kusten bij uitstek geschikt om deze kansen te benutten.

Noord-Holland kent een rijke geschiedenis van land maken. Het schiereiland is in de loop der eeuwen naar het noorden toe 'gegroeid'. Er werden dijken aangelegd, (grote) meren drooggelegd en in het noorden werd land gewonnen in de (Wadden)zee. Ook het water rondom het schiereiland is niet onberoerd gelaten. Het zoute water heeft deels een bijzondere status gekregen (UNESCO Werelderfgoed Waddenzee) en de voormalige Zuiderzee is getransformeerd in hét zoetwaterbekken van Noord-Nederland. Door onder andere de Deltaprogramma's is dit water met haar randen prominenter in beeld gekomen en worden de ontwikkelkansen beter gezien.

Het schiereiland wordt tegen overstromingen beschermd door een stelsel van keringen en duinen. De verdediging tegen het water is een grote en voortdurende opgave die alles te maken heeft met (de waarde van) de functies op, aan en achter de dijk, zoals verstedelijking en landbouw. Door zeespiegelstijging en bodemdaling wordt deze opgave alleen maar groter. Niet alleen voor de waterkeringen rondom, maar ook om verzilting en verdroging in bijvoorbeeld de droogmakerijen het hoofd te kunnen bieden.



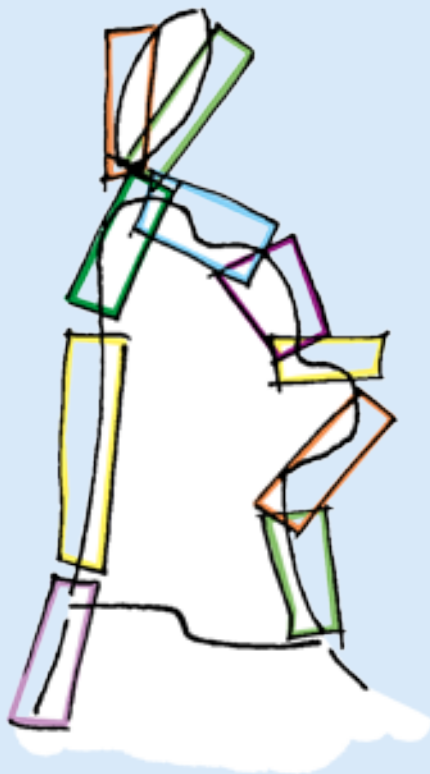
Ook in de wateren kan in de nabije toekomst veel veranderen. In de Noordzee zijn al windparken en er worden er nog meer ontwikkeld. Ze zijn bedoeld om in het grootste deel van de Nederlandse stroombehoefte te voorzien. Het IJsselmeer heeft wellicht ook potentie voor energieopwekking, zoals drijvende zonnepanelen. Naast energie zullen mogelijk ook andere functies nadrukkelijker hun stempel drukken op het uiterlijk en het gebruik van deze wateren, zoals waterrecreatie, sportvisserij, toerisme, sneltransport en beroepsvisserij.

Noord-Holland is van oudsher een visserijprovincie met visafslagen in IJmuiden, Den Helder en Den Oever. Voor de Wadden en voor het IJsselmeer zet de provincie in op verduurzaming van de visserij, werkgelegenheid en het stimuleren van innovaties, zoals het verbouwen van zeewier, zilte teelt en mossel- en kokkelkweek.

Het schiereiland kent een drukke en een luwe zijde. In het zuiden is de drukte, waar de Noordvleugel van de Randstad de Metropoolregio Amsterdam ontmoet. Hier zijn het Noordzeekanaal en het IJ belangrijke dragers van de economie. Maar ze vormen ook flinke barrières voor het verkeer dat het schiereiland noodgedwongen in deze zone op en af moet, en waarvoor de Afsluitdijk en Houtribdijk geen alternatieven vormen. Hoe noordelijker, hoe meer de drukte overgaat in luwte, in rust. Druk en luw bieden nu al een goede basis voor een gevarieerde leefomgevingskwaliteit en mogelijkheden voor recreatie en toerisme. De kansen daarvoor kunnen we benutten door dit verder in samenhang uit te werken.

Verblijfsrecreatie kan overigens in bepaalde kustlocaties ook de leefbaarheid bevorderen, doordat de voorzieningen in verblijfsrecreatieparken ook van betekenis kunnen zijn voor de bewoners in de omgeving.

5. Bij nieuwe ontwikkelingen in de kustzone wordt aangesloten bij de verscheidenheid en karakteristieken van de kustlandschappen en aanliggende grote wateren



De duinen en dijken van Noord-Holland maken deel uit van een zone waarin water en land elkaar ontmoeten, beïnvloeden en verrijken. In deze zone komen veel verschillende, karakteristieke combinaties van water, waterkering en achterland voor, die elkaar ook op verschillende manieren beïnvloeden. Deze combinaties zijn te beschouwen als afzonderlijke kustlandschappen. Met name aan de Noordzeekust zijn deze breed en omvatten ze ook de duinen en binnenduinrand. In deze dynamische overgangszone blijven we voortdurend aan de veiligheid werken, waar nodig in combinatie met de integrale ontwikkeling van het betreffende kustlandschap. Er zal ook steeds meer recreatie plaatsvinden. Duinen en dijken zullen steeds minder de harde scheidslijnen tussen land- en waternatuur vormen. Als gevolg van de klimaatverandering is op delen van de kusten wellicht meer ruimte nodig, waardoor het kustlandschap daar breder wordt. Langs de verschillende kusten kunnen we deze duin- en dijklandschappen beschermen, behouden en tegelijk aangrijpen voor verschillende vormen van (water)recreatie, passend bij de aanwezige drukte en luwte. Het gaat om een balans tussen rust en reuring die op een verstandige manier worden afgewisseld, met het oog op kwaliteit, diversiteit en differentiatie. Op veel plaatsen langs de kusten gaat de ruimtelijke druk verder dan recreatieve ontwikkeling en natuur. Daardoor vereist de ontwikkeling van deze landschappen, zoals de binnenduinrand, een brede, integrale benadering en oog voor de gewenste regionale identiteit. Voor alle kusten biedt een zonering voor rust en reuring met betrekking

tot recreatieve bebouwing en activiteiten uitkomst, op basis van de kwaliteiten en karakteristieken van deze landschappen. Zonering geeft ruimte aan openheid/geen ontwikkeling, seizoensgebonden ontwikkeling en jaarrondontwikkeling. Verblijfsrecreatieve voorzieningen kunnen daar waar mogelijk bijdragen aan versterking van de economie en de leefbaarheid van kleine kernen. Niet alleen vanwege de (verblijfs)recreanten en het geld dat zij besteden, maar ook door het economisch draagvlak voor commerciële voorzieningen. Dan is het overigens wel nodig om ook te werken aan de vitalisering en kwaliteit van de bestaande (deels verouderde) verblijfsrecreatieparken.

Randvoorwaarde

- Besluit Kwaliteit Leefomgeving. Dat beoogt voor de kustzones bescherming van het Noordzeekustfundament, aanwijzing van de NNN-gebieden, bescherming van de landschappelijke en cultuurhistorische kwaliteiten van Waddenzee, Waddengebied en IJsselmeergebied, en geeft regels met het oog op de bescherming van de ruimtelijke kwaliteiten, natuur en zoetwater- en drinkwaterfunctie van het IJsselmeergebied

Kritische succesfactoren

- (Mate van) bescherming en behoud van natuurwaarden
- Accommoderen van toegankelijkheid van het kustgebied (mobiliteit, wonen, werken, waterrecreatie, toerisme), waaronder het kunnen accommoderen van groeiende bezoekersaantallen van het kustlandschap van de metropoolregio Amsterdam (Zandvoort/Bloemendaal, Waterland en IJmeer)
- Het hanteren van zonering voor activiteiten op lokaal niveau
- Regionale samenwerking, zowel binnen als tussen provincies



Voorbeelduitwerking Binnenduinrand, verdere uitwerking in Verkenning Samenwerkingsagenda Kusten
(bron: werkatelier Binnenduinrand)

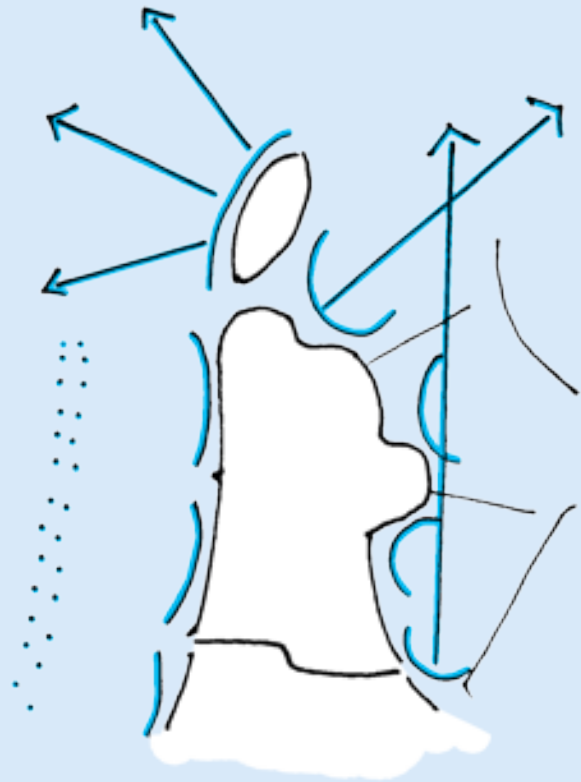
6. Bij nieuwe ontwikkelingen in de wateren (Noordzee, Waddenzee, IJsselmeer, Markermeer, IJmeer en Gooimeer) wordt aangesloten op de karakteristieken van de kustlijnen

De hoge waardering van de kusten heeft voor een deel te maken met de beleving van openheid en weidsheid. Dit ontwikkelprincipe beoogt deze kwaliteiten te borgen bij ontwikkelingen op en voor de kust. De Noordzeekust van het vaste land kent een holle kustboog, daar waar die van het eiland Texel bol is. De holle vorm sluit de strandruimte in, bepaalt het zicht en zorgt voor een zekere intieme sfeer. Bij de bolle kustboog is de strandruimte juist niet te overzien en daardoor onbepaald. Hier sluit de oneindige ruimte van de Noordzee goed bij aan.

Vorm en maat van de Noord-Hollandse 'waddenbaai' worden bepaald door de ligging van het duin van Huisduinen en de keileembulven Texel en Wieringen. Deze omsloten ruimte, met de beeldbepalende overkanten en de getijdennatuur, is de entree van Werelderfgoed internationale Waddenzee.

Bij het IJsselmeer zijn de ruimtereeks IJmeer-Markermeer-IJsselmeer-Waddenzee - van klein naar groot - én de horizon in verschillende richtingen de belangrijkste ruimtelijke karakteristieken⁴. Compartimentering van het geheel is daarom niet wenselijk, net zo min als hoge opgaande elementen op de Houtribdijk en de Afsluitdijk. In (hoog)stedelijke context komen deze kwaliteiten meer tot uiting door het relatief grote verschil tussen verdicht en open landschap.

Het Gooimeer vertegenwoordigt een andere, meer intieme, kleinschalige en beschutte kwaliteit die een waardevolle aanvulling vormt op de grote wateren.



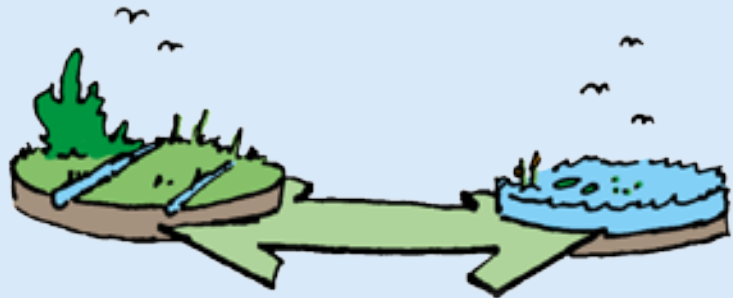
Kritische succesfactoren

- Bewustwording van het belang en de (recreatieve) kansen van de rand als geheel
- Adoptie door MRA-partners van het metropolitane kustlandschap Zandvoort en Waterland en IJmeer: behouden, ontwerpen, ontwikkelen én investeren

⁴ Deze zijn vertaald in de '10 gouden regels', benoemd in de Agenda IJsselmeergebied 2050

7. Ecologische verbindingen worden behouden en aangevuld, met oog op robuuster maken van het ecologisch systeem in de kustgebieden, inclusief de grote wateren

Om meer ontwikkelingen in en gebruik van het IJsselmeergebied te kunnen opvangen, moet het systeem ecologisch robuuster worden. Het is wenselijk om hierbij verder te kijken dan de grenzen van natuurregimes die nu gelden. Ook de (natte) kustlandschappen aan de randen van het IJsselmeergebied kunnen bijdragen aan het realiseren van deze opgave. Ecologische verbindingen in de kustgebieden van de grote wateren (land- en waterzijde) worden behouden en aangevuld. Naast deze verbindingen tussen de wateren en het land werken we aan de verbetering van de ecologische kwaliteit van de verbindingen tussen de grote wateren, zoals Markermeer, IJsselmeer en Waddenzee.



Randvoorwaarden

- Kaderrichtlijn Water (KRW)
- IJsselmeergebied als strategische zoetwatervoorraad voor drinkwater, landbouw en andere functies

Kritische succesfactoren

- Extra inzet op KRW
- Waterkwaliteit in relatie tot voedingsstoffen (beschikbaarheid van waterplanten) en temperatuurstijging van het water
- Handhaving van de milieunormen, ook in de randgebieden
- Slimme combinatie van functies, zoals natuurontwikkeling, waterveiligheid, waterberging, recreatie en landbouw

METROPOOL IN ONTWIKKELING

Vergroten agglomeratiekracht door het ontwikkelen van een samenhangend metropolitaan systeem

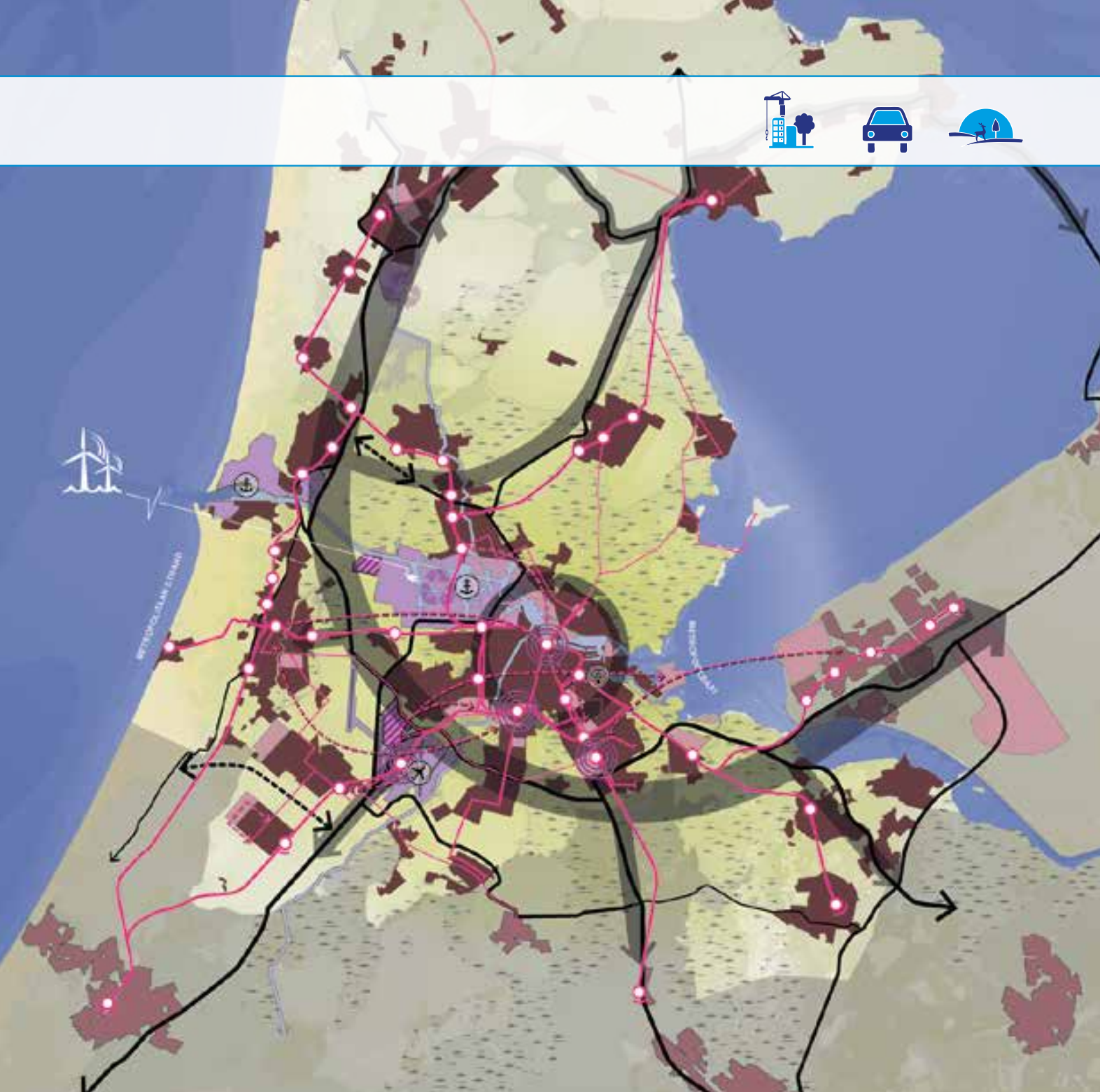
- Wonen en werken zo veel mogelijk via binnenstedelijke verdichting
- Aanpassen van totale mobiliteitssysteem aan de drukker wordende metropool
- Versterken van functies in het landschap als onderdeel van het metropolitaan systeem
- Duidelijkheid ontwikkelruimte van Schiphol en Noordzeekanaalgebied in relatie tot ruimte voor verstedelijkingsopgave

Wereldwijd vindt verstedelijking plaats. In een aantal gevallen leidt dit tot de ontwikkeling van metropolen. In Noord-Holland ontwikkelt zich een metropool rond Amsterdam. Het gaat hier om een stedelijk systeem van grotere en kleinere kernen, met Amsterdam als hoogstedelijke kernstad, een landschap met hoge gebruiks- en belevingswaarde, een multimodale bereikbaarheid, een havengebied met energietransitie en circulaire economie als dragers en Schiphol als internationale hub. De ontwikkeling komt tot uiting door een snel groeiend aantal inwoners, arbeidsplaatsen en bezoekers, leidend tot een tendens van clustering van economische functies. In het Noordzeekanaalgebied is er een concentratie van werkgelegenheid van direct en indirect aan de haven gerelateerde activiteiten. Daarnaast concentreren zich grote aantallen arbeidsplaatsen op een aantal locaties in een zone van de Amsterdamse binnenstad tot net ten zuiden van Schiphol. Daarbij is het wenselijk om, vanuit het beperken van woon-werkafstanden en daarbij horende mobiliteitsinvesteringen, nieuwe woningen zo dicht mogelijk bij de grote werkconcentraties te realiseren.

De metropolitane ontwikkeling is goed voor de economie, welvaart en internationale concurrentiepositie van Nederland. De metropool in ontwikkeling kenmerkt zich door een grote verscheidenheid aan steden, dorpen en deelregio's, met specifieke identiteiten en kwaliteiten. Al deze kernen liggen in een grote diversiteit aan landschappen. Deze landschappen in en om de metropool zijn van groot belang als groene longen en vestigingsfactor. De kracht van de metropool zit hem in het feit dat kernen, regio's en gebieden een sterke eigen identiteit behouden, terwijl het geheel in steeds sterkere mate als één daily urban system functioneert.

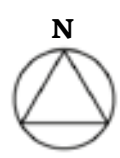
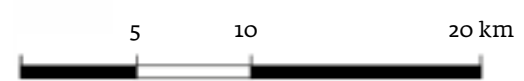
De metropool en de mensen die zich erin ophouden, laten zich niets gelegen liggen aan bestuurlijke grenzen. Binnen de metropool functioneert sinds 2007 het samenwerkingsverband Metropoolregio Amsterdam (MRA). Hierbij zijn enkele tientallen gemeentes betrokken in zowel de provincies Noord-Holland als





LEGENDA

-  Stedelijk gebied
-  Woningbouwlocaties
-  Industriegebieden
-  Strategische reserves haven/Schiphol
-  Grote werkgebieden
-  Openbaarvervoernetwerk
-  Aanvullende OV-verbindingen
-  Weginfrastructuur
-  Aanvullingen op het netwerk
-  'Doorgaandverkeer om de stad'
-  'Ring A10 als regionale verdeelweg'
-  Kernnet vrachtovervoer over water
-  Metropolitaane landschap
-  Veenweiden
-  Mainports
-  Aanlanding Wind op Zee
-  Locaties voor circulaire economie



Flevoland. In functionele zin is er een steeds sterkere uitstraling van de metropool in alle windrichtingen: naar Alkmaar en Hoorn, naar de Leidse regio (provincie Zuid-Holland) en in de richting van Utrecht en Flevoland. Op internationale schaal is de metropool goed verbonden met andere stedelijke regio's in Noordwest Europa, zoals het Ruhrgebied, Frankfurt, Berlijn, Brussel, Parijs en Londen.

Economische activiteiten ballen zich meer en meer samen in het hart van de metropool, in en om Amsterdam. Hier kan het bedrijfsleven gebruik maken van de hoge concentratie aan groeiend, groot, gevarieerd en hoog gekwalificeerd arbeidspotentieel. De grootste concentraties van werkgelegenheid liggen in de binnenstad van Amsterdam, op de Zuidas, rond Schiphol, Sloterdijk en in het Arenagebied. Een groot deel van de werkgelegenheid is te vinden in de zakelijke dienstverlening, waarvoor de hoogwaardige digitale bereikbaarheid een belangrijke vestigingsfactor is. Kennisgerelateerde economische activiteiten clusteren zich in toenemende mate in de stad met Amsterdam Science Park als brandpunt. Daarnaast gaat het om werkgelegenheid die aan toerisme is gelieerd; het toerisme neemt verder toe en daarmee ook het belang om het toerisme te verspreiden over de metropool en daarbuiten.

Ook elders in de metropool bevinden zich echter specifieke economische concentraties, zoals de zeehaven in de IJmond en het Mediapark in Hilversum. Het Noordzeekanaalgebied groeit in belang als locatie voor energietransitie en circulaire economie in de metropool. De Westas, langs de A5, draagt hierin ook een deel. Essentieel voor de duurzame ontwikkeling van de metropool is de opwekking van energie, waarvoor vooral op zee de ruimte is. Op het grondgebied van de metropool wordt grootschalig geïnvesteerd in de benodigde energie-infrastructuur voor alle vormen van energie. Daarnaast wordt er werk gemaakt van energiebesparing (zie beweging Nieuwe energie). Schiphol ontwikkelt zich verder binnen de afgesproken milieucontouren, rekening houdend met mogelijke ontwikkelingen in Schiphol Noordwest.

De metropolitane ontwikkeling brengt grote opgaven met zich mee. Er ligt een zware druk op tal van kwaliteiten, zowel binnen de kernen als in de omringende landschappen. Het is zaak de basiskwaliteit voor gezondheid en veiligheid te behouden. En dat vergt inspanningen, in de wetenschap dat een metropool zonder hinder niet bestaat. Een zorgvuldig gebruik en verdeling van de schaarse ruimte is van belang. Keuzes maken is hierbij onvermijdelijk; het is niet altijd mogelijk de kool én de geit te sparen. We kiezen voor het behouden van het metropolitane landschap, maar met toevoeging of verandering van functies. We waarborgen milieuruimte voor bedrijvigheid, maar wel met duidelijke grenzen.

In de drukker wordende metropool zijn het landschap en zijn gebruiksmogelijkheden van toenemend belang. Voor de leefbaarheid, maar ook om aantrekkelijk te blijven als

vestigingsplaats. Om het landschap te sparen, kiezen we daarom primair voor verdichting van de bestaande kernen. Samen met enkele uitleglocaties, die al langere tijd op ons netvlies staan. Het betreft overwegend locaties uit het Ontwikkelingsbeeld van de MRA (uit 2007), zoals Haarlemmermeer-West, IJburg fase 2 en Almere-Pampus (in Flevoland). Daarnaast blijkt uit nadere verkenningen dat er binnenstedelijk meer verdichting mogelijk is dan eerder verondersteld. In totaliteit zijn er voldoende locaties om in de vraag te voorzien. We letten daarbij niet alleen op kwantiteit, maar ook op kwaliteit om de metropool in sociaal opzicht inclusief te houden. We verdichten op goed bereikbare plekken, zoals nabij knooppunten van openbaar vervoer. Waar mogelijk bundelen we en combineren we functies.

Bij een metropool hoort een mobiliteitssysteem van hoge kwaliteit dat meegroeit met de verstedelijking. Dit is een grote opgave, gelet op de mobiliteitstoename als gevolg van de groeiende bevolking en werkgelegenheid. Dit geldt voor alle soorten vervoer. Het grootstedelijke OV-systeem vormt in onze visie de ruggengraat van het *daily urban system*. Verkeer dat niet in de centra en hun werkgebieden hoeft te zijn, wordt in die situatie zoveel mogelijk omgeleid. Dat betekent dat de A9 meer en meer de doorgaande route door de metropool wordt. Tegelijk verbeteren we OV-verbindingen tussen grote woon- en werklocaties. Het moet makkelijker worden om van het ene naar het andere vervoermiddel over te stappen om zo efficiënt mogelijk door de metropool te kunnen reizen. Ook het stedelijke distributiesysteem ontwikkelt zich verder; er komen logistieke ontkoppelpunten op slim gekozen plekken.

De druk op het watersysteem neemt eveneens toe, zowel in als buiten de kernen. De provincie bevordert vervoer over water en wijst daarvoor een kernnet aan. Het samenstel van Amsterdam-Rijnkanaal en Noordzeekanaal vervult in meerdere opzichten een ruggengraatfunctie in het watersysteem. Vijf waterschappen voeren er hun overtollige water op af en het is een belangrijke scheepvaartcorridor. Alleen al het vergroten van de waterbergings- en waterafvoercapaciteit wordt een steeds grotere opgave. Het goed combineren van de water- en scheepvaartfuncties vraagt om steeds meer aandacht en afstemming.

Met de ontwikkeling van de metropool wordt het versterken van het metropolitane landschap steeds belangrijker. Dit landschap kent gebieden als Laag Holland, Markermeer en IJmeer (het 'waterpark' van de metropool), Gooi en Vechtstreek, Amstelscheg en natuurlijk de kust. Recreatie, natuur en voedselproductie hebben hier een plek, waarbij het landschap soms in verschijningsvorm zal veranderen. Het tegengaan van de bodemdaling in veenweidegebieden vormt eveneens een belangrijke reden voor verandering van het gebruik van het landschap.

De samenhang tussen verstedelijkings-, mobiliteits-, (lucht)haven- en landschappelijke ontwikkelingen leidt tot een versterking van de agglomeratiekracht, die cruciaal is om de metropool in ontwikkeling ook naar de toekomst toe succesvol te laten zijn.

Kritische succesfactoren

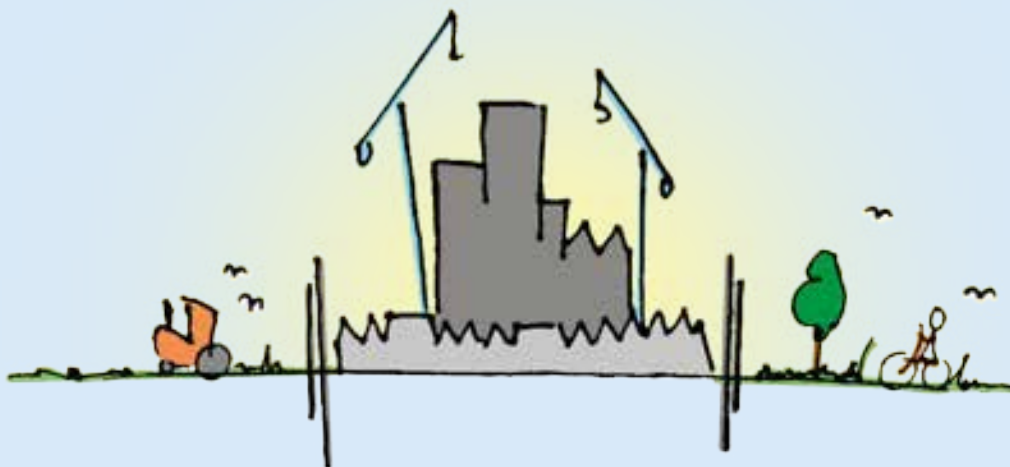
- Samenwerking in de metropool: voor behoud en versterking van zowel de afzonderlijke (deel)regionale als het geheel aan karakteristieken en identiteiten
- Voldoende ruimte voor energietransitie en circulaire economie
- Investerings in het totale mobiliteitssysteem moeten samengaan met de intensivering en uitbreiding van woon- en werklocaties
- Een basisbereikbaarheid voor de kleine kernen naar de voorzieningen van grote(re) kern of stad
- Gebiedsgericht maatwerk voor ontwikkelingen in kleine kernen
- Verstedelijking en versterking van het metropolitane landschap gaan gelijk op
- Huisvestingsmogelijkheden voor de continue in- en doorstroming van arbeidskrachten

8. Wonen en werken worden zoveel mogelijk binnenstedelijk gerealiseerd en geconcentreerd

De metropool ontwikkelt zich snel. De vraag naar woningen en ruimte voor bedrijven houdt aan, evenals de ruimtevrage voor recreatie en andere functies. Tegelijkertijd willen we de landschappen in de metropool sparen. De bebouwingsopgave moet dan ook zoveel mogelijk binnen de bestaande kernen plaatsvinden, met een voorkeur voor knooppunten van openbaar vervoer. Verdichting vraagt steeds meer inventiviteit en bestuurskracht. De bebouwde omgeving wordt steeds intensiever gebruikt, de plancapaciteit binnenstedelijk blijkt door een andere kijk op stad en stedelijkheid een stuk groter te zijn dan we lang hebben gedacht. En zowel bij bestaande bouw als nieuwbouw moeten we inzetten op besparing van energie. Dit alles moet samen gaan met de verdere verbetering van de kwaliteit van de leefomgeving. Daarbij onderkennen we dat verdichting in de kernen leidt tot toenemende druk op het landschap.

Wonen en werken worden binnenstedelijk geconcentreerd (transformeren, bundelen, verdichten). Hierbij houden we oog voor behoud en versterking van de leefbaarheid in bestaande en nieuwe gebieden. We houden ook een vinger aan de pols voor wat betreft de kwalitatieve en kwantitatieve ontwikkeling van de vraag. Zo zorgen we ervoor dat regionale afspraken over stedelijke ontwikkelingen bij de vraag blijven aansluiten. Hierbij betrekken we de bestaande voorraad woningen. Bestaande afspraken uit het ontwikkelingsbeeld van de MRA uit 2007 over uitleglocaties voor wonen en/of werken, zoals Haarlemmermeer, Bloemendalerpolder en IJburg fase 2, worden gerespecteerd. Deze uitleglocaties worden beoordeeld op hun effecten op de regionale bereikbaarheid en het landschap van de metropool. Eventuele maatregelen voor de bereikbaarheid worden direct gekoppeld aan ontwikkellocaties (bijvoorbeeld de verlenging van de Zuidtangent bij de ontwikkelingen in Haarlemmermeer West).

De regio's kiezen welke kernen voorzieningencentra zijn en blijven in de toekomst (zie ook Sterke kernen, sterke regio's). Dit kan bijdragen aan het behoud van voorzieningen en leefbaarheid in deze gebieden.

**Kritische succesfactoren**

- Het duurzaam ontwikkelen van de metropool
- De gewenste ontwikkeling van de metropool kan alleen plaatshebben wanneer het verkeerssysteem kwalitatief en kwantitatief meegroeit, waarbij het gebruik van OV en fiets prioriteit hebben in binnenstedelijk gebied. Inventieve, duurzame vormen van stedelijke en regionale distributie zijn belangrijke aandachtspunten

9. Om de groei van het verkeer in de metropool in goede banen te leiden moet worden geïnvesteerd in alle verkeersnetwerken, het regionaal OV, fietsnetwerk en auto, waarbij de grotere behoefte aan ruimte voor regionaal verkeer boven interregionaal en doorgaand verkeer wordt gefaciliteerd

De voorspelling is dat het verkeer gaat groeien (zie verkenningen en NMCA). Om deze groei op te vangen, zijn twee dingen noodzakelijk:

- Een vergroting van de capaciteit van het OV-, weg- en fietsnetwerk;
- Een betere verdeling van het verkeer over de netwerken en over de modaliteiten, daar waar er ruimte is of gecreëerd kan worden. De grote werkgebieden met de meeste werknemers dienen rechtstreeks verbonden te zijn met de grote (nieuwe) woongebieden, zowel over de weg als met het OV. Omdat het meeste verkeer binnen de metropool blijft, wordt dat verkeer gefaciliteerd en moet het doorgaande verkeer zich daarin voegen.

Om de A10 te ontlasten, wordt de A9 meer de route voor doorgaand verkeer. Dit betreft het verkeer van en naar het noorden van de metropool via de Westfrisiaweg of de A7-A8-A9 om Amsterdam heen. De mogelijkheden van de route via Enkhuizen en Lelystad worden bekeken.

Het OV-netwerk (over spoor en weg) richt zich primair op reizigers binnen de metropool. Het doorgaande netwerk voor het lange-afstandstreinverkeer staat ten dienste hiervan. Het verkeer wordt gestuurd door betrouwbare reisinformatie naar de routes waar nog ruimte (capaciteit) is. Ook wordt de overstap naar andere netwerken gestimuleerd (*modal shift*). Aan de randen van de werkgebieden en kernen komt parkeergelegenheid, met overstapmogelijkheid op lokaal OV of deelfiets. Technologische ontwikkelingen als zelfrijdende voertuigen, *smart mobility* en diensten als *mobility as a service* hebben invloed op de bereikbaarheid. Deze effecten zijn vaak nog onbekend. Door hier onderzoek naar te doen en de mogelijkheden te verkennen, vergroten we de kansen voor de nieuwe ontwikkelingen. Zo leveren we een goede bijdrage aan de grote bereikbaarheidsopgave bij de verdere ontwikkeling van de metropool.

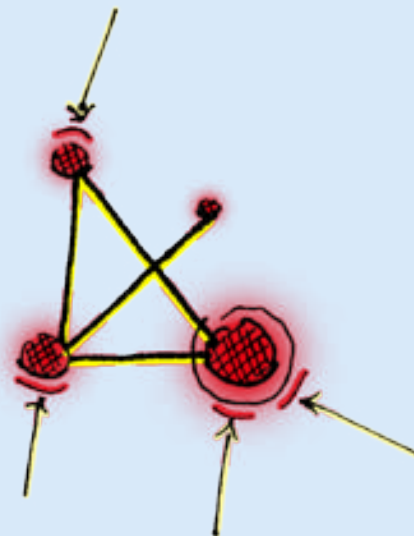
Ons doel is dat in het jaar 2050 de fiets een nog belangrijker rol speelt in de regionale mobiliteit van Noord-Holland. Er is dan één compleet, herkenbaar en veilig netwerk van fietspaden: op de belangrijkste regionale verbindingen tussen gemeenten, werklocaties, OV-knooppunten, onderwijsinstellingen en natuurgebieden.

Randvoorwaarde

- Verkeersveiligheidsnormen

Kritische succesfactoren

- Voldoende investeringsbudget voor het totale mobiliteitssysteem
- Afstemming met MRA-partners, Rijk, NS en Vervoerregio, waarbij ieder over zijn eigen netwerk heen moet kunnen kijken
- Voldoende ruimte en budget, met name voor de ontsluiting van de grote woongebieden (Haarlemmermeer-West, IJburg/Zeeburgereiland en Haven-Stad). De grote ontwikkelgebieden moeten beoordeeld worden op hun regionale (MRA-) bereikbaarheid en niet alleen op de lokale ontsluiting
- Rijk draagt bij aan mobiliteitsinvesteringen
- Capaciteit van het huidige netwerk moet hoger worden; voor zowel de fiets, auto en logistiek als voor het OV (schaalsprong OV)
- Beschikbare fysieke (uitbreidings)ruimte
- Bij het ontwerp van het totale mobiliteitssysteem moet rekening worden gehouden met recreatief verkeer
- Vervoersvorm passend bij de schaal van het gebied
- Directe relaties met de bereikbaarheid van omliggende regio's en hun werkgebieden (noordelijke Duin- en Bollenstreek, Alkmaar, Leiden en Utrecht)
- Betrouwbare en passende dienstregeling(en)
- De verwachte groei in recreatie en toerisme vereist sturing op locatie en mobiliteit
- Betrouwbare en juiste informatie (data, diensten en hardware)



10. Versterken van het landschap als onderdeel van het metropolitaan systeem

Behoud en versterking van het landschap is cruciaal voor de metropool

Een uniek kenmerk van de metropool is de grote diversiteit aan landschappen met hoge ecologische, recreatieve en cultuurhistorische waarden. Daarnaast is er een sterke verwevenheid tussen stad en landschap. Het groenblauwe gebied ligt tussen de kernen, die daarmee karakteristiek en onderscheidend blijven. Het biedt ook een plek voor relatieve rust ten opzichte van de stad. Het landschap is als drager van deze waarden cruciaal voor het vestigingsklimaat en het woon- en leefmilieu in de metropool.



Ontwikkeling van een metropolitaan landschap

Het landschap staat onder druk door de ruimtevaart van stedelijke functies, energietransitie, schaalvergroting in de landbouw, toenemende recreatie en toerisme, en klimaatadaptatie. Aan de functie van het groenblauwe gebied als primair natuur- en agrarisch gebied worden op plekken nieuwe functies toegevoegd. Deze functieverbreding biedt kansen voor het combineren van functies, zoals in het veenweidegebied (bij het tegengaan van de bodemdaling) of recreatie met natuur. Het benutten van deze kansen is ook noodzakelijk. Dit kan ook tot nieuwe economische dragers voor een gebied leiden. Niet overal is elke functie mogelijk. We willen een balans tussen rust en drukte. Dit is gebiedsgericht maatwerk. Bijvoorbeeld door OV-knooppunten te ontwikkelen tot buitenpoorten naar het landschap.

Voor deze opgaven is het noodzakelijk dat het landschappelijke raamwerk in de metropool wordt versterkt, bijvoorbeeld door het verbinden van gebieden. Verdichting in de stad vraagt ook om versterking van groen in en om de stad. Een voorbeeld zijn de transformatiegebieden van Greenport Aalsmeer. Hier kan het landschappelijk raamwerk zelfs worden uitgebreid.

Door de ontwikkelingen staan deze waarden wel onder druk. Ontwikkelingen zijn mogelijk, mits onder strikte voorwaarden. Het metropolitane landschap zal steeds vaker verschillende opgaven moeten stapelen en diverse belangen moeten verenigen.

Financiële regeling voor investeringen en het beheer van het landschap

Het beheer van het veenweidegebied door agrarisch gebruik blijft niet vanzelfsprekend. De druk op het metropolitaan landschap en de ambities voor dit gebied brengen ook een grotere investerings- en beheeropgave met zich mee. De verdien capaciteit in de metropool moet worden aangewend om deze ambities te kunnen waarmaken.

Kritische succesfactoren

- Het metropolitane landschap wordt adequaat beschermd
- Het landschap is goed bereikbaar, zeker met de fiets, te voet of met het openbaar vervoer
- Waar mogelijk is het landschap openbaar toegankelijk
- Waar mogelijk combineren we functies. Dit vraagt om een gebiedsgerichte benadering en samenwerking, rekening houdend met de kernkwaliteiten van het gebied
- Voldoende beschikbare middelen voor investeringen en beheer, door aanwending van de verdien capaciteit in de metropool (kosten en baten voor en over de hele metropool beschouwen)
- Bij noodzakelijke ontwikkelingen in het landschap zoeken we in een vroegtijdig stadium naar integrale versterking van het gebied (zoals het beter inpassen en opheffen van doorsnijdingen bij aanpassing van infrastructuur)

11. Bedrijvigheid in de metropool kan zich blijven ontwikkelen binnen de beschikbare milieuruimte, waarbij op een beperkt aantal plekken nieuwe woningbouw te maken kan krijgen met een grotere mate van geluidhinder, binnen de wettelijke grenzen

Binnen de metropool bevindt zich een aantal internationale, grootschalige industriële complexen met milieuocontouren. Het gaat om luchthaven Schiphol, de haven tussen Amsterdam en IJmond (Noordzeekanaalgebied, NZKG) en Tata Steel. De oprukkende woningbouw zet druk op de ontwikkel- en milieuruimte voor deze economische complexen. De provincie zet het beleid voort dat duidelijkheid, ruimte en zekerheid biedt voor de economische activiteiten van deze complexen. Voor Schiphol betekent dit dat de luchthaven zich kan ontwikkelen binnen de afgesproken wettelijke en bestuurlijke kaders. Voor de haven geldt dat de Ringweg-A10 als harde grens geldt tussen 'de stad' en het havengebied ten zuiden van het NZKG. Dit biedt een grotere investeringszekerheid voor het bedrijfsleven in de haven, mede nodig om de energietransitie en circulaire economie ontwikkelruimte te geven. Daarbij wordt aangetekend dat milieuocontouren van bedrijven ten westen van de A10 ook deels over de A10 ten oosten van de Ring invloed hebben op de (on)mogelijkheden van verstedelijking.

Randvoorwaarden

- In de luchtvaartwet gestelde randvoorwaarden voor het milieu en de veiligheid
- De 50/50-verdelingsregel, onderdeel van het Nieuwe Normen- en Handhavingstelsel (NNHS, Wet Luchtvaart). Dat houdt in dat na 2020 de milieuwinst die de luchtvaartsector realiseert voor 50 procent ten goede komt aan de omgeving; de overige 50 procent mag de sector gebruiken voor een verantwoorde groei van de luchthaven⁵
- Voor eventuele uitbreiding van het luchthavenareaal op Schiphol Noordwest gelden de wettelijke milieueisen. Hierbij is aandacht nodig voor grondlawaai en verkeersaantrekkende werking van de uitbreiding
- Wettelijke milieunormen



Kritische succesfactoren Schiphol

- Landzijdige ontsluiting van Schiphol Noordwest met als mogelijke oplossingen:
 - goede aansluiting op de A4 en/of A9
 - afmaken van de parallelstructuur van de A4 aan Noordoostkant Schiphol
 - doortrekken van de Noordzuidlijn via Schiphol Noordwest naar Schiphol Plaza en Hoofddorp
- Optimaal vestigingsklimaat voor internationale bedrijven in de MRA
- Optimaal woon- en leefklimaat, waaronder voldoende woningaanbod
- Draagvlak omgeving
- Een veilige en verantwoorde groei van met name het hub-verkeer op Schiphol

⁵Dit 50/50-beginsel gaat uit van wat we nu kunnen voorzien aan technologische ontwikkelingen om de hinder van vliegtuigen te verminderen. Mogelijk zullen nieuwe ontwikkelingen dit in een ander perspectief plaatsen.



Kritische succesfactoren NZKG en Haven-Stad








- Voor de ontwikkelingen van woningbouw rondom het Noordzeekanaalgebied houden we onverkort vast aan de afspraken die Provinciale Staten en de vijf betrokken gemeenteraden hebben gemaakt bij de vaststelling van de Visie Noordzeekanaalgebied 2040:
 - Eerst intensiveren van het huidige bestaande havenareaal gericht op een overslaggroei tot 125 miljoen ton. Eerst intensiveren van wonen en werken in de bestaande stad. Pas na intensivering van bestaand havenareaal wordt aanspraak gemaakt op havenuitbreiding in andere (groen)gebieden. Uitgangspunt is een duurzame economische groei, waarbij (in de havens) transities mogelijk gemaakt worden gericht op duurzame energie
 - Transformatie van havenareaal naar gemengd woonwerkgebied op de in de visie aangegeven locaties op termijn mogelijk te maken. Hierbij wordt uitgegaan van een geleidelijke ontwikkeling, passend bij de ontwikkelingen in de economie, woningmarkt en de bedrijven die het aangaat
- Voldoende vervangende nautische en kaderuimte
- Beschikbaarheid alternatieve vestigingsmogelijkheid bestaande bedrijvigheid
- Milieuruimte van bedrijvigheid aan westkant A10 is maatgevend voor ontwikkelingen aan oostkant A10
- Acceptatie van NZKG als langjarig bestemd gebied voor energietransitie en circulaire economie, food-industrie en logistiek, en daarmee acceptatie van de urgentie van een dergelijk complex voor het kunnen functioneren van de metropool
- De Houtrakpolder geldt als strategische reservering conform de condities uit de Visie Noordzeekanaalgebied
- Voldoende ruimte voor op- en overslag voor stadsdistributie en circulaire economie
- Acceptatie van noodzaak ontwikkeling gemengd stedelijke gebieden
- Ruimtereserveringen in NZKG voor energie-infrastructuur en circulaire economie
- Voldoende tijd nemen om bovenstaande randvoorwaarden en kritische succesfactoren in gezamenlijkheid met partners uit te werken
- Lage parkeernorm Haven-Stad vraagt om voldoende alternatieve ontsluiting
- Voldoende aansluiting en oplossing voor doorstroming verkeer op de A10


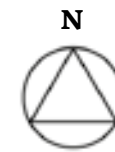
STERKE KERNEN, STERKE REGIO'S





LEGENDA

-  Centrumsteden
-  Groenstedelijke kernen
-  Dorpskernen
-  Verzorgingsgebied stedelijke voorzieningen
-  Groene geleding tussen kernen
-  Openbaarvervoernetwerk
-  Hoofdinfrastructuur (weg)



Sterke kernen houden regio's vitaal

- Ontwikkelen op basis van eigen kracht en kwaliteiten
- Voorzieningenniveau en bereikbaarheid op peil houden
- Behoud en ontwikkeling van krachtige identiteiten
- Principe van versterken complementariteit en regionale netwerken
- Mogelijkheden om te bouwen voegen zich naar de vraag op dat moment

De beweging 'Sterke kernen, sterke regio's' beoogt handvatten te geven om de werkgelegenheid, het voorzieningenniveau en de bereikbaarheid op peil te houden. En om dorpen, steden en regio's de krachtige identiteit die ze zo kenmerkt te laten behouden of te ontwikkelen. In het regionale netwerk zijn de verschillende typen kernen complementair aan elkaar. Daarbij zijn krachtige centrumsteden van cruciale betekenis voor de leefbaarheid van de hele regio vanwege de regionale voorzieningen en de stedelijke woon- en werkmilieus die er te vinden zijn. Zij kunnen jonge mensen en bedrijven aantrekken, wat leidt tot dynamiek en gezonde regio's. Door de centrumsteden te versterken, verbetert het vestigingsklimaat en worden deze steden nog interessanter voor woonconsumenten en bedrijven die zich in een stedelijke omgeving willen vestigen.

Groen-binnenstedelijke kernen en dorpskernen horen bij het regionale netwerk, versterken dat en zijn aanvullend op wat de centrumstad te bieden heeft en andersom. Zij bieden een woon- en werkmilieu passend bij dit type kern. Het beleid is er op gericht om kernen hun eigen identiteit te laten behouden. Versterking van de relatie met het landschap kan helpen hun identiteit krachtiger te maken. Groenblauwe structuren tussen de kernen door kunnen een voorbeeld daarvan zijn.

Binnen geheel Noord-Holland spelen de doelen uit deze beweging. Noord-Holland Noord kent een eigen kracht en dynamiek. De regio heeft op het gebied van economie, energie, toerisme, recreatie en gedeeltelijk woningbouw verbinding met de metropool in ontwikkeling rondom Amsterdam. Deze sectoren komen tot uitdrukking in de bewegingen Dynamisch schiereiland, Nieuwe energie en Natuurlijk en vitaal landelijke omgeving. De opgave bepaalt het schaalniveau waarop afstemming en samenwerking plaatsvinden. De ene keer is dat op de schaal van Noord-Holland als geheel, de andere keer op Noord-Holland Noord of op regionaal niveau, zoals bij het voorzieningenniveau op peil houden en de afstemming van woningbouwontwikkeling.

Binnen de metropoolregio Amsterdam speelt in een aantal deelregio's eenzelfde vraagstuk als het gaat om het op peil houden van het voorzieningenniveau, de verhouding tussen centrumstad en omliggende dorpen



en het behoud van identiteit, bijvoorbeeld in Gooi en Vechtstreek.

Het is zaak dat regio's vitaal blijven en zich verder kunnen ontwikkelen. Hiertoe maken zij kwalitatieve en kwantitatieve afspraken over woningbouw (mede gebaseerd op demografische ontwikkelingen en prognoses), werklocaties en over de ontwikkeling en locaties van voorzieningen, zoals detailhandel. Of er mogelijkheden komen om te bouwen, hangt af van de vraag die er op dat moment is. Daarnaast is ook oog voor de schaalvergroting in de landbouw, gericht op de verduurzaming van de agrifoodsector. Aan de andere kant zijn er bedrijfsbeëindigingen en daarmee erven en stallen die hun functie verliezen. Dit is ook zichtbaar bij beeldbepalende monumentale gebouwen, zoals kerken en industrieel erfgoed. Mede door de ontwikkeling van online winkelen is met name bij detailhandel sprake van

een toenemende leegstandsopgave en noodzaak tot transformatie. Dit vraagt om regionale afstemming en selectiviteit om winkelcentra krachtig en onderscheidend te houden. Leegstand is niet goed voor de ruimtelijke kwaliteit, vitaliteit en leefbaarheid van het landelijk gebied. Daarom moeten mogelijkheden voor alternatieve functies tijdig in beeld komen. Zo ontstaan economische kansen en mogelijkheden om de energietransitie vorm te geven.

Regionale samenwerking is de sleutel voor een goede strategie om het netwerk van steden en kernen sterker te maken (voorzieningenniveau, economische ontwikkeling, woningbouw) en te verbinden met het landschap. In de beweging 'Sterke kernen, sterke regio's' zijn alle kernen onderscheidend en complementair. Dat maakt ze tot sterke regio's! Goed voor de vitaliteit, de aantrekkingskracht en het vestigingsklimaat van stad en regio.

Kritische succesfactoren

- Regionale samenwerking en afstemming over verstedelijkingsopgaven
- Gebiedsgericht maatwerk voor ontwikkelingen in de regio
- Herbestemming van erfgoed en waardevolle gebouwen
- Bereikbaarheid op orde

12. Nieuwe ontwikkelingen van woningbouw en voorzieningen worden geconcentreerd in kernen, passend bij de rol van de kernen in het regionale netwerk, en voegen zich naar de vraag op basis van de meest actuele cijfers



Uitgangspunt bij dit principe is dat ontwikkelingen zo veel mogelijk binnenstedelijk en -dorps plaatsvinden. Dit geldt voor alle kernen. De omvang waarin dit gebeurt wordt ingegeven door de vraag die er op dat moment is (meest actuele bevolkingsprognoses). Deze wordt afgelezen aan de hand van demografische ontwikkelingen (afspraken over uitleglocaties worden aan de actuele prognoses aangepast), periodieke monitors over woonwensen en woonbehoefte-onderzoeken. Deze ontwikkelingen en daaruit voortvloeiende afspraken worden regionaal ingevuld met ruimte voor maatwerk en herijking. De omvang en verschijningsvorm is passend bij de kernen waarbij grofweg drie typen kernen vallen te onderscheiden. Ook hier kan in regionale afstemming meer onderscheid in worden gemaakt. Het gaat in ieder geval om:

Centrumsteden fungeren als kloppend hart voor de omliggende regio's

Regionale centrumsteden- en dorpen kunnen binnenstedelijk verder groeien, rond een goed functionerend OV-knooppunt en een aantrekkelijke (historische). Ze worden stedelijker, robuuster en diverser met gevarieerde woonmilieus en een gemengde economie. Transformatie en revitalisering voegen verder meer stedelijk weefsel toe, goed voor de dynamiek van de stad.

Groenstedelijke kernen bouwen binnenstedelijk

Ontwikkelingen bij groenstedelijke kernen en dorpskernen vinden zoveel mogelijk binnenstedelijk plaats, nabij OV-knooppunten.

Dorpskernen zorgen voor behoud van voorzieningen in het landelijk gebied

Bij de dorpskernen lopen de functies en karakters van de vele kernen ver uiteen. Er worden door de regio's keuzes gemaakt: welke dorpskernen zijn en blijven voorzieningencentra? Dit kan bijdragen aan het behoud van voorzieningen en de leefbaarheid in deze gebieden. Er is daarnaast een zeer divers beeld van de sociale cohesie (denk hierbij aan bijvoorbeeld een bruisend verenigingsleven) en ontwikkelkracht per kern. Dit vraagt daarom ook om maatwerk, in samenspraak met de lokale bevolking en ondernemers.

Daar waar de kleinschalige en lokale vraag helder is (kwalitatief en kwantitatief regionaal onderbouwd) is het aan de regio om maatwerk te leveren met oog voor onder andere de natuur, agrisector, duurzaamheid en milieu.

Kritische succesfactoren

- Regionale samenwerking
- Maatwerk per regio
- Betrekken van de bevolking/gemeenschappen
- Aanpasbaarheid van bestaande woningvoorraad op feitelijke bevolkingssamenstelling en behoefte

13. Om de bereikbaarheid van het noordelijk deel van de provincie te verbeteren, worden functies of bestemmingen zoveel mogelijk gebundeld nabij OV-, weg-, energie-, agri- en data-knooppunten, aangevuld met de ontwikkeling van vraaggestuurde vervoersconcepten

Binnen het regionale netwerk wordt bepaald hoe de kernen elkaar kunnen versterken. Hier is de bereikbaarheid niet altijd de grootste opgave, met uitzondering van de bereikbaarheid van Texel. De opgave zit meer in de beschikbaarheid van mobiliteit. Kunnen er verschillende modaliteitsvormen naast elkaar bestaan? Waar mogelijk worden de veelgebruikte verbindingen versterkt. Door bepaalde functies of bestemmingen zoveel mogelijk te bundelen nabij een OV-, weg-, energie-, agri- en data-knooppunt, kunnen de verkeersstromen toenemen. Dat maakt een reguliere, hoogwaardige vorm van OV gerechtvaardigd en rendabel. Mobiliteit op maat, bijvoorbeeld *mobility as a service*, en burgerinitiatieven kunnen bijdragen aan vergroting van mobiliteitsmogelijkheden.

Ons doel is dat in het jaar 2050 de fiets een nog belangrijker rol speelt in de regionale mobiliteit van Noord-Holland. Er is dan één compleet, herkenbaar en veilig netwerk van fietspaden: op de belangrijkste regionale verbindingen tussen steden, werklocaties, OV-knooppunten, onderwijsinstellingen en natuurgebieden.



Kritische succesfactoren

- Een basisbereikbaarheid voor de kleine kernen naar de voorzieningen van grote(re) kern of stad
- Voor *mobility as a service* is goede regelgeving en financiering nodig
- Vanuit de centrumsteden is een goede relatie met de eigen centrumkern van belang. Voor gemeenten als Hoorn en Alkmaar is dat Amsterdam/de MRA. Tegelijk is een goede verbinding tussen de centrumstad en omliggende kernen en regio's van zeer groot belang. Dit stelt eisen aan de kwaliteit van de verbindingen, in capaciteit, vervoersmodaliteit en frequentie. De A9- en de A7-corridors zijn daarin de backbone van het systeem. In de oude kernen ontbreekt de ruimte om alle manieren van vervoer te laten bestaan. De inzet is hier gericht op het vermijden van autogebruik
- Ook wordt op de grenzen van de gebieden (NHN en MRA) en modaliteiten (knopen) een overstap tussen de verschillende vervoersmogelijkheden of een opstap op het metropolitane systeem bevorderd
- Samenwerking

NIEUWE ENERGIE

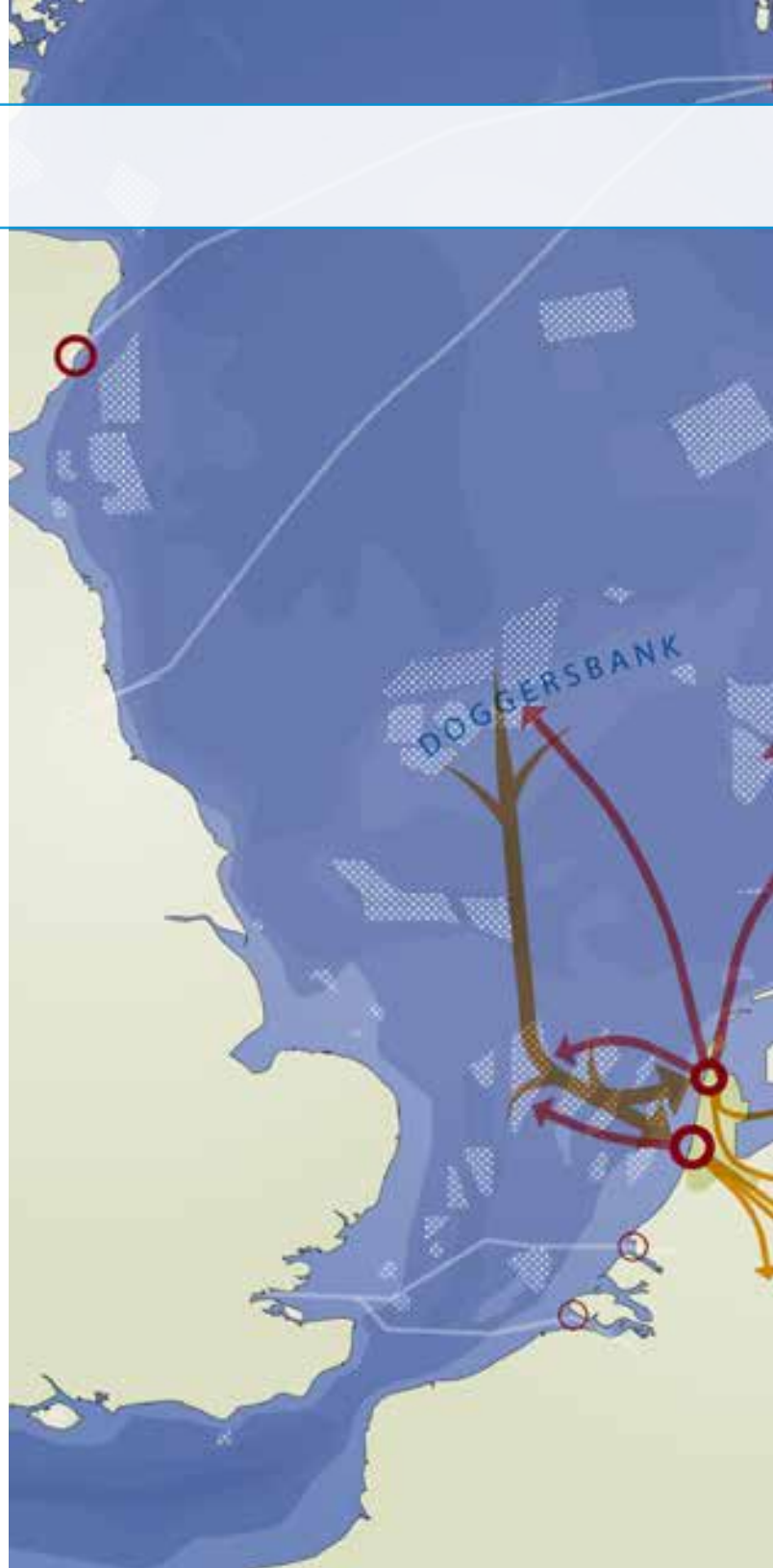
Economische kansen benutten van energietransitie

- Ambitie is een klimaatneutrale provincie in 2050 en benutting van de economische potentie van de energietransitie en de circulaire economie
- Adaptieve strategie voor het ontwikkelen van een duurzame energiemix op land
- Grootschalige energieopwekking op zee
- Ruimte voor energie-infrastructuur in Noord-Holland met Noordzeekanaalgebied en Den Helder als schakels in een nationaal netwerk
- Ruimte voor circulaire economie, met name in Noordzeekanaalgebied, Westas en Boekelermeer met ruimte voor experiment

We willen in 2050 een klimaatneutrale provincie zijn, in lijn met de nationale doelstelling op dit gebied. Dat betekent dat we ruimte bieden aan de energietransitie. De transitie naar opwekking en gebruik van duurzame energie heeft consequenties voor de energiehuishouding en de energie-infrastructuur. Elektriciteit zal op veel meer plekken dan we gewend zijn worden opgewekt. Noord-Holland energieneutraal op eigen grondgebied is niet haalbaar, zo blijkt uit onderzoek.

Om te voorzien in de behoefte aan elektriciteit in de provincie is energie nodig die wordt opgewekt op land en op zee. Ook zijn er systemen nodig om in onze warmtebehoefte te voorzien, zoals systemen die elektriciteit in warmte omzetten. Daarnaast is ruimte nodig voor opslag van energie, zodat vraag en aanbod van energie beter op elkaar kunnen worden afgestemd. Technologieën op het gebied van duurzame energie zijn voortdurend in ontwikkeling. Denk bijvoorbeeld aan de enorme snelheid waarmee windparken op zee zich ontwikkelen. Dat vraagt om een adaptieve strategie die ruimte laat om te variëren in de duurzame-energiemix. Bovendien brengen deze nieuwe technologieën nieuwe gezondheids- en veiligheidsaspecten met zich mee. De huidige en toekomstige energie-infrastructuur speelt een doorslaggevende rol bij de economische kansen van de energietransitie. Noord-Holland ligt heel gunstig om zich te ontwikkelen tot een belangrijke schakel in het nationale en internationale energienetwerk. Op de Noordzee wordt veel nieuwe energie opgewekt die maar op enkele plekken aan land kan worden gebracht. Den Helder en het Noordzeekanaalgebied (NZKG) zijn hiertoe bijzonder geschikt, vanwege hun potentiële functie als draaischijf (aanlanding, opslag, doorvoer en verdeling van duurzame energie) en de energie-infrastructuur die al aanwezig is.

Naast een energietransitie is er ook een economische transitie gaande: een overgang naar een meer kennisintensieve en circulaire economie. Deze ontwikkeling draagt eveneens fors bij aan het halen van de klimaatdoelstellingen⁶. De provincie wil de beweging richting circulaire economie versnellen en zij aan zij staan met de voortrekkers daarin. Doel is het






⁶Zie: <http://www.pbl.nl/publicaties/kan-de-circulaire-economie-een-bijdrage-leveren-aan-de-energietransitie>








LEGENDA

Energie





-  Aangewezen gebieden Wind op Zee
-  Bestaande windparken
-  Transportrichting duurzame energie (indicatief)

Warmte

-  Kansrijke geothermie gebieden
-  Mogelijk grid warmteputten
-  Oppervlaktewater
-  Restwarmte TATA Steel en NZKC
-  Restwarmte

Gas en CO₂

-  Ondergrondse gasopslag
-  Glastuinbouw
-  OCAP - CO₂ leiding (indicatief + planning)
-  CO₂ aanbod of vraag
-  Transportrichting CO₂ (indicatief)
-  Draaischijf voor 'nieuwe energie'
-  Veeweide gebieden
-  Ruimte voor circulaire economie

-  Energie stromen
-  Stomen materiaal en personeel
-  Huidige en potentiële windparken
-  Havens t.b.v. de off-shore

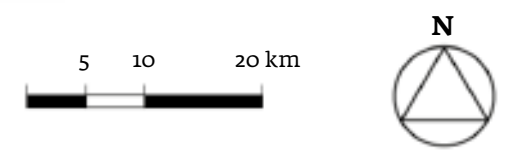


Foto: Theo Baart

verminderen van het verlies van (primaire) grondstoffen die geschikt zijn voor hergebruik. In 2030 moet dit verlies met de helft zijn teruggedrongen, in vergelijking met 2018. In 2050 willen we volledige circulariteit bereiken. In het bijzonder in het Noordzeekanaalgebied en de Westas zien wij hiervoor kansen.

Het ruimtegebruik zal hierdoor veranderen, maar ook als gevolg van de nieuwe en toenemende betekenis van de stad als woon- én werkgebied voor hoogopgeleide kenniswerkers (zie ook Verkenningen NH2050). Zo zijn er datacenters op strategisch gesitueerde locaties nodig. Die

vragen heel veel energie, maar geven ook veel warmte af. Het is dus zaak ruimte te creëren voor nieuwe energie en circulaire economie, en deze bedrijvigheid te koppelen aan de ruimtelijk-economische veranderingen: ze moeten onderdeel worden van andere, grote integrale opgaven, zoals duurzame mobiliteit, duurzame verstedelijking en duurzame, circulaire landbouw. Bijvoorbeeld door het ruimtelijk clusteren van energievraag en -aanbod. Een goede energie-infrastructuur is van wezenlijk belang voor de economische transitie die nodig is.

Randvoorwaarde

- Om de provincie klimaatneutraal te laten zijn in 2050, zijn tot 2030 de afspraken leidend uit het Klimaatakkoord (2018)

Kritische succesfactoren

- Robuuste en toekomstbestendige energie- en data-infrastructuur
- Maximale benutting van besparingsmogelijkheden
- Experimenteeruimte voor en kennisuitwisseling over innovatieve oplossingen
- Regelgeving

14. De regionale optimale energiemix voor opwekking van hernieuwbare energie in de ondergrond, op de bovengrond en in de bebouwde omgeving past bij de regionale landschappelijke en gebiedskwaliteiten en de economische kansen

Noord-Holland kenmerkt zich door regio's die door natuurlijke omstandigheden (geologische, geomorfologisch en klimatologisch) specifieke kwaliteiten hebben: relatief windrijk, veel zonuren en de beschikbaarheid van aardwarmte. Het is zaak deze kwaliteiten optimaal te benutten voor de opwekking van hernieuwbare energie (elektriciteit en lage-temperatuurwarmte), zonder onaantoonbare inbreuk te doen op landschappelijke en gebiedskwaliteiten. Binnen dit kader geldt als uitgangspunt dat we gebruikmaken van die vormen van duurzame energie, die zorgen voor de meeste energieopbrengst tegen zo laag mogelijke maatschappelijke kosten.

Bij de invulling van de regionale energiemix zijn de economische kansen voor belangrijke economische clusters richtinggevend (zie kritische succesfactoren als voorbeelden).

De warmtevoorziening is een belangrijk onderdeel van de energietransitie in Noord-Holland. In het zuidelijk deel van de provincie is de vraag naar warmte het grootst; daar is weliswaar restwarmte beschikbaar, maar in onvoldoende mate. De beschikbaarheid van aardwarmte is in dit deel nog onzeker. Wel beschikken sommige gebieden in het zuiden van de provincie over een warmtenetwerk.

In het noordelijk deel is de vraag naar warmte verhoudingsgewijs het laagst, maar is er wel aanbod van aardwarmte en slechts lokaal van warmtenetwerken.


Er moeten strategieën komen voor warmtesystemen die de warmte van hernieuwbare bronnen samen met restwarmte van bedrijven naar afnemers brengen (bedrijf, wijk en regio).

Randvoorwaarden

- Warmtevoorziening moet toekomstbestendig, betaalbaar, betrouwbaar en duurzaam zijn
- Er moet onderzoek komen naar de potentie van iedere energiebron per gebied

Kritische succesfactoren

- De aanwezigheid van geothermie in Noord-Holland Noord (onder andere) benutten voor de verduurzaming van de glastuinbouw in Noord-Holland Noord
- De aanwezigheid van wind op zee benutten voor de verduurzaming van Tata Steel
- Wind op zee benutten voor de verdere ontwikkeling van de offshore industrie
- Wind op zee benutten voor ontwikkeling van industriële toepassingen in opslag en doorvoer van hernieuwbare energie



15. Vraag en aanbod van hernieuwbare energie worden zodanig gebundeld dat sprake is van efficiënte benutting van bestaande en nieuwe energie-infrastructuur en van restwarmte

Economische en andere stedelijke activiteiten kunnen van elkaars nabijheid profiteren. Het is zaak daarmee rekening te houden bij het reserveren van ruimte voor deze activiteiten. Zo nemen de kansen op synergie toe. Dat geldt in het bijzonder voor energietransitie: het bundelen van vraag en aanbod is voordelig: er is dan minder energieverlies en de ruimte wordt efficiënter gebruikt. Om het energiesysteem in z'n totaliteit goed te laten functioneren, moet goed afgewogen worden waar nieuwe, grote energievragers komen, zoals datacenters. Bepaald moet worden waar de nieuwe energievraag het beste gefaciliteerd kan worden op basis van de onderliggende infrastructuur. Volgens het uitgangspunt

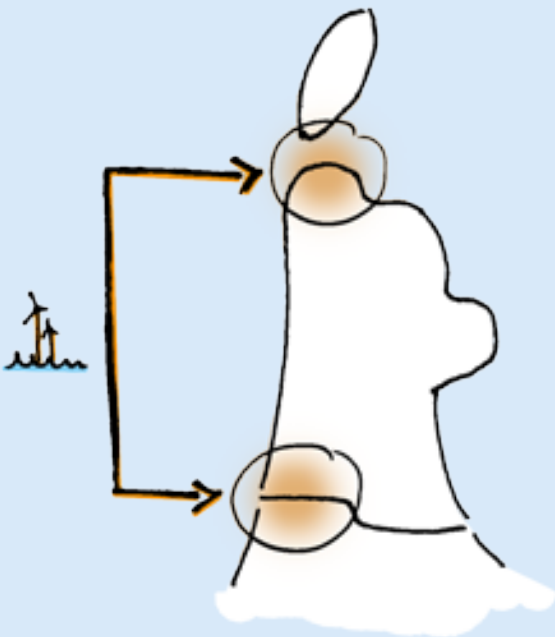
'lokaal wat kan', heeft de gemeente het hier voor het zeggen (via de bestemmingsplannen). Vanuit de provincie sturen we op de regionale afstemming hierover. Speciale aandacht is er voor het Noordzeekanaalgebied. Door beschikbaarheid van grootschalige kavels en ruimte voor hogere milieucategorieën, leent dat zich bij uitstek voor clustering van duurzame-energievoorzieningen voor Amsterdam en omgeving. Het belang van deze voorzieningen is groot, ook om de woningbouwopgave in deze regio duurzaam vorm te geven. In Noord-Holland Noord is de Boekelermeer geschikt voor duurzame-energievoorzieningen.



Kritische succesfactoren

- Regionale afstemming van kansrijke ontwikkelingen
- Ruimte in het Noordzeekanaalgebied als draaischijf benutten
- Goede afstemming van ondergrondse energie-infrastructuur met andere functies in de ondergrond

16. Ruimte wordt gereserveerd voor directe aanwending, opslag en doorvoer van door wind op zee opgewekt energie



De locaties voor wind op zee zijn voor een belangrijk deel gelegen voor de kust van Noord-Holland. Dit biedt meerdere kansen voor Noord-Holland. De energie die op zee wordt opgewekt, kan niet overal aan land worden gebracht. Ook is het niet altijd mogelijk om goed in te spelen op de kansen om ruimtelijk-economische ontwikkelingen te koppelen.

Het Noordzeekanaalgebied en afhankelijk van de aanlandingsmogelijkheden voor energie bij Den Helder zijn tot 2030 de eerst aangewezen locaties voor het treffen van ruimtelijke maatregelen om de aanlanding van op zee opgewekte elektriciteit goed te laten plaatsvinden. Hoe dat gebeurt, hangt mede af van de energiebehoefte op land. Tot 2030 betreft de opwekking voor de kust vooral stroom. Daarnaast komt ook de directe omzetting naar waterstof meer in beeld, met een hele andere ruimtelijke impact.

Over de aanlanding van wind op zee zullen met verschillende partners regionale afspraken worden gemaakt in convenanten.

Kritische succesfactoren

- Samenhang tussen aanlandingspunten van energie uit wind op zee met
- Locaties waar deze energie direct gebruikt wordt (zoals Tata Steel)
- Gebieden waar opslag en doorvoer van de energie ruimtelijk-economisch mogelijk is
- De aanwezige energie-infrastructuur

17. Op strategische locaties wordt ruimte gereserveerd voor opslag en verwerking van reststromen

Bij circulaire economie zijn het terugwinnen van grondstoffen, het inzetten van reststromen en verwaarding belangrijk. Dat vereist ruimte voor opslag en verwerking van materialen en reststromen, waaronder CO₂. Het gaat niet alleen om fysieke ruimte voor deze (grootschalige) activiteiten, maar ook om milieuruimte voor de hinder die hierbij komt kijken. De beweging richting circulaire economie moet versnellen, waarbij wij in het bijzonder in het Noordzeekanaalgebied en de Westas (grootschalige) kansen zien. Maar regionaal zijn er ook kansen voor de Boekelermeer. Gemeenten zijn primair verantwoordelijk voor de ruimtelijke sturing via de bestemmingsplannen; de provincie stuurt op regionale afstemming. Daarnaast geven we als provinciale organisatie het goede voorbeeld: van inkoop tot aanbesteding. Waar mogelijk zetten we zelf de stap naar circulair en faciliteren we met kennis, contracten en subsidies om innovaties te stimuleren.

Kritische succesfactor

- Goede aansluiting van onderwijs op arbeidsmarkt



Van lineair

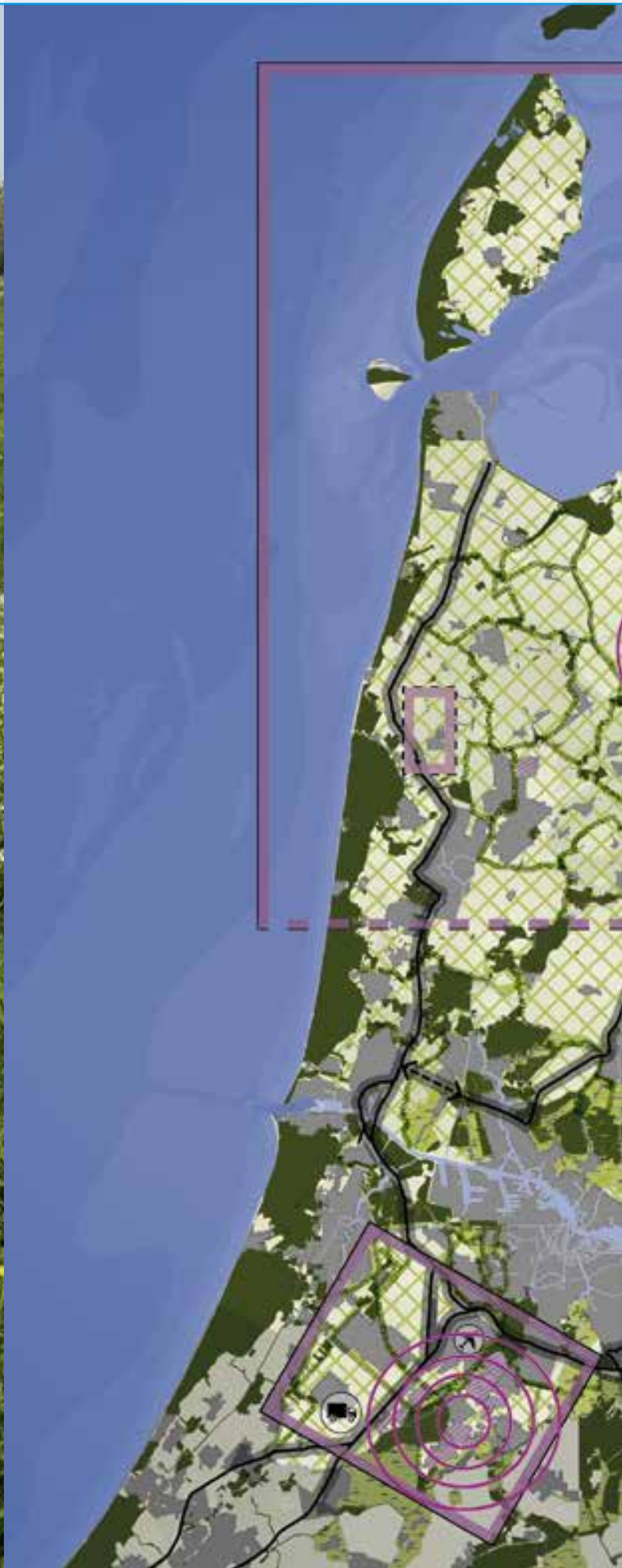


naar circulair



Afbeelding: Ontwikkelperspectief voor circulaire economie (bron: We maken het rond: Ontwikkelperspectief circulaire economie p (2017))

NATUURLIJK EN VITAAAL LANDELIJKE OMGEVING





LEGENDA

	Greenports (Noord-Holland Noord en Aalsmeer)
	Seedvalley
	Logistieke corridor
	Natuur Netwerk Nederland
	Ecologische verbinding (EHS)
	Fijnmazig ecologisch netwerk (indicatief)
	Veenweide



Vergroten van biodiversiteit en ontwikkelen van een economisch duurzame agrifoodsector

- Economisch duurzame ontwikkeling van de agrifoodsector
- Vergroten van biodiversiteit in Noord-Holland
- Natuur-, recreatieve en waterdoelen worden in samenhang gerealiseerd
- Partnerschap tussen agrifoodsector en ontwikkeling natuurwaarden
- Maatwerk in omvang en tempo van veranderingen

In Noord-Holland is er voor een natuurlijke en vitaal landelijke omgeving een goede balans nodig tussen de agrifoodsector en de natuur- en watersystemen. De landelijke omgeving in Noord-Holland is van oudsher bepaald door het watersysteem, het landbouwkundig gebruik en de natuurgebieden. We zoeken continu naar de juiste balans tussen een gezonde leefomgeving, een sterke economische ontwikkeling en robuuste natuurlijke systemen.

De agrifoodsector geeft steeds vaker invulling aan de gewenste balans. Dit gebeurt door het vergroten en benutten van biodiversiteit (onder andere in de bodem), technologische ontwikkelingen, door natuur onderdeel te laten zijn van de bedrijfsvoering, efficiëntieverbetering en verbetering en vernieuwing van gewassen. Uit oogpunt van het bieden van voedselzekerheid en voedselveiligheid is een verantwoorde voedselproductie een gezamenlijke ambitie van de provincie en de sector. Verantwoord wil zeggen: onder gezonde en gecontroleerde omstandigheden.

Natuurwaarden zijn van grote betekenis voor een gezonde leefomgeving. Het grote aantal verschillende ecosystemen in Noord-Holland biedt mogelijkheden voor een enorme biodiversiteit en veel verschillende landschappen. Om de biodiversiteit te vergroten, is een sterk natuurnetwerk met hoge natuurwaarden voorwaarde. Een goed natuurbeheer en ecologische verbindingen tussen de natuurgebieden vergroten de veerkracht van het natuurnetwerk. Ook helpt het als ontwikkelingen als verstedelijking, ontwikkelingen in de landbouw en klimaatmaatregelen zoveel mogelijk natuurinclusief zijn. Niet alleen in kwantitatieve zin (hectares), maar ook in kwalitatieve zin (soortenrijkdom, toegankelijkheid). De groeiende bewustwording in de landbouw dat meer rekening gehouden moet worden met natuurwaarden, draagt hieraan bij. Met aansluiting op de natuurlijke processen leidt natuurinclusieve landbouw (gericht op minder emissies van nutriënten en gebruik van minder gewasbeschermingsmiddelen) tot vermindering van de druk op het milieu en vergroting van de biodiversiteit.


Biodiverse natuur kan ook veel ecosystemendiensten leveren. Zo kan bijvoorbeeld een grote en diverse insectenpopulatie sterk bijdragen aan gewasbescherming en bestuiving. Fijnmazige groenblauwe verbindingen tussen de natuurgebieden verbeteren de veerkracht van het totale natuurnetwerk en, slim ingericht, kunnen ze bijdragen aan de belevingswaarde van het landschap, de versterking van de watersystemen en de verbinding van

natuurlijke systemen.

In landbouwgebieden draagt de verbetering van de milieukwaliteit – samen met een meer natuurinclusieve landbouw – bij aan meer natuurlijke ziekte- en plaagbestrijding, bestuiving, biodiversiteit en vastlegging van CO₂. In de stedelijke omgeving draagt natuur bij aan het tegengaan van hittestress, wateropvang, biodiversiteit, en aan welzijn en gezondheid van de mensen.

18. De agrifoodsector wordt gefaciliteerd bij de duurzame en economische ontwikkeling

Agrifood is de verzameling van (economische) activiteiten van zaadje tot gereed product dat de consument bereikt. De provincie Noord-Holland biedt ruimte aan toekomstgericht en duurzaam ondernemerschap, inspeland op de maatschappelijke vraag en marktbehoefes. De ambitie is de ontwikkeling van een toekomstbestendig agribusinesslandschap: een landschap waarin de agrarische keten optimaal functioneert en innoveert, passend binnen andere maatschappelijke doelstellingen.



Kritische succesfactoren

- Klimaatadaptief vermogen van de sector, waaronder voldoende zoet water (zelfvoorziening)
- Bereidheid van de sector tot verduurzaming, rekening houdend met natuur, landschap en biodiversiteit
- Behoud en versterking van de kennisinfrastructuur innovatiemogelijkheden
- Schaalvergroting alleen als die samengaat met economische, maatschappelijke en duurzame ontwikkeling
- Ruimte voor functiemenging en functiestapelings, mits die bijdragen aan duurzaamheid en aan een economisch sterke sector
- Clustering van sectoren die van elkaars nabijheid kunnen profiteren en waar dit vanuit duurzaamheidsperspectief voordelen biedt: glastuinbouw, permanente bollen, zaadteelt en veredelingsbedrijven
- Logistieke ruimte en fysieke en digitale bereikbaarheid
- Mogelijkheden voor alternatieve teelten, bijvoorbeeld in de veenweidegebieden
- Benutten van vrijkomende agrarische bebouwing voor andere functies of verduurzaming van omliggende bedrijven

19. Natuurlijke processen zijn richtinggevend voor inrichting en beheer van nieuwe en bestaande natuurgebieden

We streven naar gezonde en natuurlijke ecosystemen, die een stootje kunnen hebben. In Noord-Holland zijn natuurlijke processen voornamelijk bepaald door het watersysteem, zowel langs de drie kusten, als in het poldersysteem. In veel gebieden is het historische landbouwkundige gebruik bepalend voor de aanwezige natuurwaarden. Extensieve vormen van landbouwkundig gebruik worden ook nu nog benut voor het beheer van natuurgebieden. Natuur is niet statisch, natuurdoelen kunnen wijzigen onder invloed van fysieke en maatschappelijke ontwikkelingen van buitenaf. Dat betekent bijvoorbeeld dat de natuurdoelen zullen mee veranderen met veranderingen die op lange termijn te verwachten zijn in het watersysteem, als gevolg van klimaatadaptatie, specifiek in de veenweidegebieden. De veranderingen zijn gebiedsspecifiek, maatwerk is dus van belang. We houden hierbij wel vast aan de bescherming van de natuurwaarden van Europees belang, zoals vastgelegd in het Natura 2000-beleid.



Natuur- en waterdoelen worden in het vervolg altijd in gezamenlijkheid gerealiseerd

Waterbeheer, natuurbeheer en recreatie worden meer in samenhang aangepakt. Aanvullend op het natuurnetwerk streven we naar multifunctionele groene ruimten waarin natuur, water, recreatie en landbouw worden gecombineerd. Zoals (piek) waterbergingsgebieden die worden ingericht als natuur en recreatiegebied, en die ondersteunend kunnen zijn voor landbouwkundig watergebruik. Of overgangen tussen land- en waternatuur, die de kansen voor biodiversiteit en een betere waterkwaliteit vergroten. Groene verbindingen tussen stad en landelijk gebied kunnen waterberging, recreatie, klimaatverandering, gezondheid en natuur combineren. Zo ontstaan multifunctionele groene ruimten met een grotere biodiversiteit.

De landbouw draagt verder bij aan de verbetering van de kwaliteit en vermindering van emissies van gewasbeschermingsmiddelen en meststoffen naar natuurgebieden en oppervlaktewater door nieuwe en innovatieve teeltsystemen (naast doorvoering van rendementsverbeteringen).

Kritische succesfactoren

- Draagvlak bij gebruikers om het bedrijfssysteem aan te passen aan de beschikbaarheid van zoetwater
- Beheer en inrichting van natuurgebieden moeten aansluiten op het gebruik en de ontstaansgeschiedenis van die gebieden, om verschillende typen natuur te houden
- Kleinschalige agrarische kavelruil om ruimte voor nieuwe natuur en sterke landbouw vrij te maken
- (Stimulering van) agrarisch natuurbeheer op de juiste locatie
- Gebiedsgerichte ontwikkeling bedoeld om slimme combinaties te maken, bijvoorbeeld ruimte voor recreatie, natuur en waterberging
- Goede afstemming tussen water- en natuurbeheer (zoals natuurvriendelijke oevers)

20. Om een robuust ecosysteem te realiseren worden verbindingen tussen natuurgebieden verbeterd en functies slim gepositioneerd

De bestaande natuurgebieden zijn een bron voor de biodiversiteit in de provincie. Beter behoud en beheer van deze gebieden is dan ook basis voor vergroting van de biodiversiteit. Bestaande natuurgebieden worden versterkt door zonering van recreatie, door slimmer landgebruik, versterking van verbindingen tussen natuurgebieden en door functies te combineren.

Daar waar mogelijk wordt agrarisch natuurbeheer geconcentreerd rond natuurgebieden, wat bijdraagt aan betere bescherming van de natuurwaarden in de NNN. Een gebiedsgerichte aanpak kan de verwachte groei van recreatiedruk opvangen. Deze aanpak combineert ruimte voor natuurontwikkeling, recreatie, waterberging en landbouw. Ook houden we bij de locatiekeuze en clustering van functies rekening met de gevolgen voor water. Bijvoorbeeld met het waterpeil en de zoetwatervraag (opdat die niet toeneemt).



Verbetering van de verbinding tussen natuurgebieden is een manier om de biodiversiteit te vergroten. Enerzijds werken we daarom aan een fijnere groenblauwe dooradering van zowel landelijk als bebouwd gebied. Anderzijds kan deze fijnmazige dooradering uitgroeien tot een robuuste verbinding van grotere ecosystemen in de gebieden waar veel natuurgebieden bij elkaar in de buurt liggen, zoals in Laag Holland en Gooi en Vechtstreek.

Randvoorwaarden

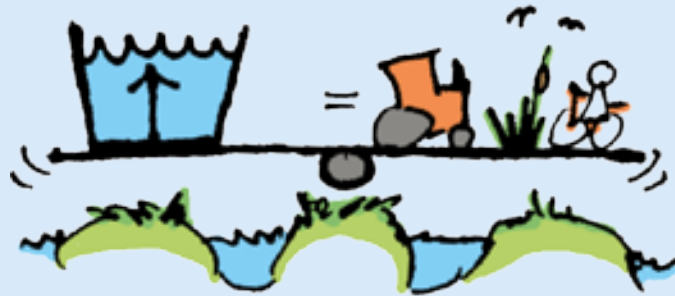
- Kaderrichtlijn Water (KRW)
- Ontwikkelingen dienen minimaal waterneutraal te zijn: ze mogen in geen enkel geval een verslechtering betekenen voor het watersysteem. Dat betekent: geen achteruitgang van de waterkwaliteit, geen afname van de hoeveelheid open water, geen afname van het waterbergend vermogen, geen toenemende bodemdaling of versnippering in peilvakken

Kritische succesfactoren

- Daadwerkelijke realisatie van de bestaande NNN en N2000 doelen
- Extra inzet op KRW
- Functiestapeling als manier om middelen te genereren voor het (gebiedsgericht) behalen van meerdere doelstellingen
- Goede geleiding van de recreatiegroei om zo een negatief effect op de natuurgebieden te voorkomen

21. Het landgebruik en de waterpeilen worden in balans gebracht met de draagkracht van het veenweidegebied

Om de bodemdaling van veengronden af te remmen, is volgens de huidige inzichten met name in de zomer vernatting nodig. Daarom moet het landgebruik meer in evenwicht komen met het benodigde waterpeil. Het tempo waarin het landgebruik aangepast kan worden op het remmen van bodemdaling heeft consequenties voor landbouw (bijvoorbeeld op de toepassing van nieuwe technieken of teelten), voor landschap (bijvoorbeeld door het verdwijnen van veenweidelandschap) en voor natuur



(misschien ontstaan er meer vormen van natte natuur in het gebied).

Hoe we het landgebruik kunnen aanpassen, verschilt van gebied tot gebied in het metropolitane landschap en het Groene Hart. Zo kunnen de bodemsamenstelling, de hoogteligging, de mate van kwel of wegzijging, de peilverschillen met omliggende natuur of boezemsystemen, de snelheid van bodemdaling en het draagvlak voor maatregelen van gebied tot gebied anders zijn. De urgentie zal ook verschillen per gebied. Het is dus erg belangrijk in samenwerking met alle betrokken partijen te komen tot maatwerk.

We zijn bereid om de aard en de invulling van bestaande natuur en landbouwgebieden te laten veranderen als we daarmee de opgaven en problemen oplossen. Daar waar we de bodemdaling willen verminderen, doen we dat integraal en gebiedsgericht, in samenwerking met anderen, rekenschap gevend van de belangen van de landbouw, natuur en leefomgeving. We denken in de richting van het ontwikkelen van kansrijke verdienmodellen voor gebieden en houden daarbij rekening met de ketenaanpak en de planologie. Het kan betekenen dat we nieuwe landschapsvormen accepteren.

Kritische succesfactoren

- Acceptatie bij iedereen dat het landschap verandert
- Stimuleren van innovaties
- Ketenaanpak en positionering van functies, passend bij het watersysteem
- Experimenteer ruimte voor innovatieve oplossingen



Poort Den Helder



Westfriesland



Alkmaar en omgeving



Noordzeekanaalgebied



Metropolaan landschap



Schiphol - Amsterdam



Gooi en Vechtstreek

SAMENHANG BEWEGINGEN

De vijf geschetste bewegingen naar de toekomst toe staan niet op zichzelf. Samen met de randvoorwaarden en ontwikkelprincipes uit het onderdeel Leefomgevingskwaliteit, vormen ze onze visie. In het deel Leefomgevingskwaliteit staan generieke randvoorwaarden en ontwikkelprincipes. Deze gaan dus over de hele provincie. De vijf bewegingen spelen in delen van de provincie. Ze vullen elkaar aan en beschouwen verschillende ambities en opgaven in samenhang. Die samenhang vinden we ook terug in gebieden waar verschillende bewegingen bij elkaar komen. Op de kaart 'samenhang bewegingen', is dit weergegeven. Deze gebieden vormen brandpunten van activiteit met een grote complexiteit. Een aantal van die brandpunten is beschreven en bieden, samen met visies die regio's hebben gemaakt, een voorzet voor regionale samenwerkingsagenda's die in het deel 'Van visie naar uitvoering' worden aangekondigd.

Poort Den Helder

In het gebied rondom Den Helder komen de bewegingen Dynamisch schiereiland, Sterke kernen, sterke regio's en Nieuwe energie bij elkaar. De mogelijke aanlanding van energie-infrastructuur van de op zee opgewekte windenergie in de toegangspoort Den Helder biedt economische kansen en vraagt om zorgvuldige inpassing. Dit dient ook de doelen uit de beweging Sterke kernen, sterke regio's, om werkgelegenheid te versterken en het voorzieningenniveau op peil te houden. De doelen uit Dynamisch schiereiland voegen daar de benutting van de toeristische en recreatieve potentie aan toe in combinatie met opgaven rond de kustverdediging en het toevoegen van natuurwaarden. Meer landinwaarts komen daar ook het ontwikkelen van de duurzame agrifoodsector en vergroten van de biodiversiteit bij uit de beweging Natuurlijk en vitaal landelijke omgeving.

Westfriesland

In Westfriesland komen de bewegingen Nieuwe energie, Sterke kernen, sterke regio's, Natuurlijk en vitaal landelijke omgeving en Dynamisch Schiereiland bij elkaar. De grote potentie voor geothermie en daarmee komende economische kansen en inpassingsopgaven, het verder benutten van de kusten aan het IJsselmeer en het doorontwikkelen van Seed Valley, brengen een aantal opgaven bij elkaar die tegelijkertijd belangrijk zijn voor het vitaal houden van het voorzieningenniveau.

Alkmaar en omgeving

In de regio Alkmaar spelen de bewegingen Dynamisch schiereiland, Nieuwe Energie, Natuurlijk en vitaal landelijke omgeving. Op de achtergrond spelen ook de doelen uit de beweging Sterke kernen, sterke regio's en laten invloeden van de Metropool in ontwikkeling zich steeds meer gelden. Het benutten van kwaliteiten van kust en binnenduinrand en doelen uit Natuurlijk en vitaal landelijke omgeving brengen kansen voor het vergroten van de biodiversiteit, recreatie en toerisme samen. Het Sterke kernen verhaal samen met de invloeden van de Metropool in ontwikkeling past bij de

knooppuntontwikkelingen in de regio Alkmaar. De beweging Nieuwe energie steunt de kansen voor circulaire economie en daarmee nieuwe economische activiteiten in de Boekelermeerpolder.

Noordzeekanaalgebied

Het Noordzeekanaalgebied is een onmisbaar puzzelstuk voor de metropoolregio Amsterdam om de doelen die in de beweging Nieuwe energie zijn aangegeven voor energietransitie en circulaire economie waar te maken. De grote verstedelijkingsopgaven en het beter benutten van het landschap maken de opgave nog complexer. De inpassing van alle opgaven raakt ook de beweging Dynamisch schiereiland en de doelen uit Natuurlijk en vitaal landelijk gebied en in het bijzonder de randvoorwaarden en ontwikkelprincipes uit het hoofdstuk Leefomgevingskwaliteit.

Schiphol-Amsterdam

In de beweging Metropool in ontwikkeling wordt geschetst dat er in de band Amsterdamse binnenstad-Schiphol e.o. zich een concentratie van grote werkgelegenheid voordoet. Tegelijk wordt gesteld dat het vanuit mobiliteitsoverwegingen slim is woningen dichtbij die concentraties te ontwikkelen. De randvoorwaarden en principes uit Leefomgevingskwaliteit horen bij deze opgave. Zeker ook met het uitbreidingsvraagstuk van de luchthaven in het achterhoofd. De opgave voor het mobiliteitssysteem in de MRA staat hier ook mee in verband. Daarnaast is de Westas een gebied tussen haven, luchthaven en Greenport, waar de opgaven rond circulaire economie uit de beweging Nieuwe energie een plek zouden kunnen krijgen.

Gooi en Vechtstreek

In deze streek komen de bewegingen Dynamisch schiereiland, Metropool in ontwikkeling, Sterke kernen, sterke regio's en Natuurlijk vitaal landelijke omgeving bij elkaar. De grote leefomgevingskwaliteit met diverse landschappen, recreatieve en toeristische mogelijkheden, topwoonmilieus in combinatie met mobiliteitsopgaven, economisch vitaal blijven en opgaven in het veenweidegebied, brengen een complex aan vraagstukken met zich mee.

Metropolitaan Landschap

Het metropolitaan landschap is een van de grote bouwstenen van de beweging Metropool in ontwikkeling. Hier spelen de doelen uit de beweging Natuurlijk vitaal landelijke omgeving een grote rol. Het gaat om onderwerpen als vergroten van de natuurwaarden en het tegengaan van bodemdaling in veenweidegebieden. De groter wordende recreatieve druk op het gebied, de inpassing van energietransitie-opgaven uit de beweging Nieuwe energie en kansen voor gedeeltelijk nieuwe agrarische activiteiten en klimaatadaptatie. Een complex aan vraagstukken komt dus samen. In alle delen van de metropoolregio zoals Amstel-Meerlanden, Spaarnwoude, het Groene Hart en in geheel Laag Holland waaronder Waterland en de Zaanstreek.

TOERISTEN ZEEHONDEN
ZELFVOORZIENEND
SCHAPEN
SKUUMKOPPE
ENERGIENEUTRAAL
WADDENZEE
STRAND



AFSLUITDIJK HAVEN
ENERGIETRANSITIE
KAMPEREN WADDENZEE
BOLLEN OFFSHORE GREENPORT
PIONIEREN



ONDERNEMEN
WESTFRIESE OMRINGDIJK
ZUIDERZEE GOUDEN EEUW
MAADVEREDELING
SIELEN
SEED VALLEY



DUINEN
VILLA'S
EXCLUSIEF
STAD VAN DE ZON
STRAND KAAS
LANDBOUW



WATERSPORT
OFFSHORE HAVEN
TATA VISSEN
INNOVATIE
TOEGANGSPOORT
DUINEN
MAAKINDUSTRIE



LANDBOUW
VOEDSEL INTELLIGENTE
INDUSTRIEEL ERFGOED
WINDMOLLEN WERKEN
NAUTISCH



WATER MARKEN
VEENWEIDE FIETSEN
HARDRAVERLI
VOGELS
VOLENDAM
VAREN



STRAND
WINKEL
SMART CIRCUIT
LANDGOEDEREN
HISTORISCH MUSEA
CREATIEVE TECHNOLOGIE



STARTUP
ZEEHAVEN
FIETSEN
GRACHTEN
INTERNET AUG
TOERISTEN
UNIVERSITEITEN
ZUIDAS MUSEA



PARK
LANDBOUW
BUITENPLAATSEN
SCHIPHOL
WOOISTIER
AMSTEL
GREENPORT
DIVERSE WOONNIEUW



VAREN
MUIDERSLOT
MEDIA HEIDE
VILLA'S BOS
WANDELEN
WATER



NOORD-HOLLANDSE KWALITEITEN IN CONTEXT

De Omgevingsvisie NH2050 is niet met een blanco vel begonnen. Noord-Holland bestaat al veel langer en herbergt vele kwaliteiten. Kwaliteiten die een basis bieden voor verdere ontwikkeling richting de toekomst. We houden daarbij rekening met alle invloeden die op onze provincie afkomen en etaleren onze visie daarop. Ook kijken we hoe we verbonden zijn met de directe omgeving van de provincie, met Nederland, Europa en de rest van de wereld. Vanuit die context - van aanwezige kwaliteiten en verbinding met onze omgeving - kijken we, met de Omgevingsvisie NH2050 als houvast, naar hoe we onze visie kunnen waarmaken.

Noord-Holland is via de lucht, het water, de weg, het spoor en digitaal verbonden met bestemmingen in de hele wereld. Van oudsher brengt onze ligging goede uitgangspunten voor de handel met zich mee. Veel van die handel vindt ook plaats met naburige landen. Zo is er veel interactie met stedelijke regio's om ons heen zoals Londen, Parijs, Antwerpen, Brussel, Frankfurt en het Ruhrgebied.

In economische zin doet Noord-Holland het goed en zijn er binnen Nederland sterke relaties met onder andere de regio's Rotterdam, Den Haag, Utrecht en Eindhoven. Direct om ons heen zijn er dagelijkse verbanden met de Leidse regio, grote delen van Utrecht en Flevoland. Daarnaast liggen er relaties waar de Wadden en het IJsselmeer ons verbinden met Friesland en Overijssel. De Afsluitdijk en de Houtribdijk verzorgen de wegverbindingen richting noorden en oosten. Kort gezegd, we zijn op vele manieren en schaalniveaus verbonden aan onze omgeving. Samen met de in Noord-Holland aanwezige kwaliteiten biedt dat een sterke basis voor toekomstige ontwikkelingen.

Van oudsher wordt Noord-Holland grofweg aan de hand van twee grote gebiedseenheden beschreven: Noord-Holland noord en Noord-Holland zuid. Maar je kan de provincie ook typeren zoals dat in de beweging Dynamisch schiereiland is gedaan. In dit hoofdstuk kiezen we voor een regionale typering. Wat heel de provincie kenmerkt, is de grote ondernemerszin.

Van noord naar zuid

Het grootste deel van het huidige landschap van de Kop van Noord-Holland, inclusief Texel, is door de eeuwen heen op zee veroverd door aandijkingen en inpolderingen. Een uniek gebied door de aanwezigheid van drie kusten: van de Noordzee, de Waddenzee en het IJsselmeer. De duinen, het keileem- en Westfriese oude zeeleilandschap, de aandijkingen en polders: vier duidelijk verschillende landschapstypen, die allemaal bijdragen aan de economie en kwaliteit van leven in de Kop. Het toerisme, de offshore, de visserij en de landbouw konden zich door deze kwaliteiten goed ontwikkelen en doen dat nog steeds. De bollenteelt op de zandgronden in de kuststrook is inmiddels een visitekaartje van de regio. Door het klimaat met relatief veel wind en zon en de

aanwezige ruimte zijn de voorwaarden voor de productie van duurzame energie (wind) gunstig. Belangrijke economische clusters zijn Agriport, Seed Valley, Bio Valley en - in samenwerking met Westfriesland - Greenport Noord-Holland Noord en de Energy & Health Campus in Petten. Maar vergeet niet de "Attractieve Noordzeekust" in de Kop. De aanwezige Noordzee- en Waddenkust hebben potentie om een hoogwaardig recreatief en toeristisch 'product' te worden, in balans met het veelzijdige landschap. En dan hebben we het nog niet over de verschillende kernen gehad, zoals marinehavenstad Den Helder, het oude Schagen en het ertussen liggende meer landelijke Anna Paulowna.

Het landschap van de regio Alkmaar wordt eveneens gekenmerkt door een opeenvolging van verschillende landschappen. Een kustlandschap met strand en brede duinen, overgaand in een open luw landschap, met veel water. In het hele gebied liggen aantrekkelijke woonkernen, met hun uiteenlopende eigen specifieke woonmilieus en toeristische kwaliteiten. Het oude Alkmaar, met zijn kaasmarkt, en het 'nieuwe' Heerhugowaard zijn de grootste en centraal in de regio liggende steden. In de kustzone en aan zee vinden we de recreatiegemeenten Castricum, Heiloo en Bergen. En aan de binnenzijde het eilandenrijk van Langedijk en Noord-Scharwoude. De belangrijkste ruimtelijk-economische clusters in de regio zijn Energy, Agribusiness en de vrijetijdseconomie; in de regio zijn bijvoorbeeld zaadveredeling, tulpenbroeierij, bollenteelt, glastuinbouw, veeteelt en ketenactiviteiten te vinden. De verbinding in de richting van Amsterdam en de rest van Nederland is zowel over weg als per spoor goed.

Westfriesland heeft bijzondere eigenheden. De regio is een mini-schiereiland op het schiereiland dat Noord-Holland heet, omringd door het water van het IJsselmeer en Markermeer, de vroegere Zuiderzee. De oud-Hollandse visserijstadjes liggen daar dan ook niet voor niets: Medemblik, Enkhuizen en, de grootste, Hoorn. Toerisme en watersport zijn dan ook kenmerken voor Westfriesland. Behalve de verbondenheid met het water, is er veel landschap, met een sterke en diverse agrarische sector; zaadveredeling is synoniem voor deze regio (Seed Valley). Landschappelijke en stedelijke diversiteit alsook het watersysteem zijn de leidende kwaliteiten en uitgangspunten voor ontwikkelingen. De Westfriese Omringdijk is een imponerend niet te missen landschapselement. De regio is via Hoorn zowel over weg als spoor goed met Amsterdam en de rest van Nederland verbonden. De diversiteit aan woonmilieus, van stedelijk tot dorps en landelijk, is enorm.

De regio Waterland heeft een enorme recreatieve en toeristische aantrekkingskracht op binnen- en buitenland, en een veelheid van woonmilieus. De rust en ruimte van het polderlandschap en dijken, haar vele fiets- en vaarroutes, havens en natuurlandschappen en rijkdom aan water- en weidevogels. Daartussen de vele

historische (lint)dorpen en monumentale stadscentra zoals Monnickendam en vestingsteden Purmerend en Edam. Dagtoerisme, het 'oude Holland' met haar klederdrachten in Volendam en Marken en werelderfgoederen De Beemster en de Stelling van Amsterdam. Deze karakteristieke waarden worden gecombineerd met alle denkbare woonmilieus, van stads tot dorps en landelijk wonen, het meest intensieve busnetwerk en ruimte voor ondernemen, van agrarisch tot industrieel.

De IJmond is de nautische toegangspoort tot Amsterdam. De economische ruggengraat van de IJmond en de omliggende regio wordt gevormd door het Noordzeekanaalgebied, de zeehaven en Tata Steel. In de MRA is de IJmond het centrum van productie, ontwikkeling en innovatie, en huisvest de opleiding in de maakindustrie. Daarmee is de IJmond de Techport van de MRA. In de Techport Techniekcampus werken bedrijfsleven, onderzoek en onderwijs en overheid samen om de innovatiekracht van de maakindustrie te versterken, en technisch onderwijs te stimuleren. De IJmond heeft een sleutelpositie als het gaat om bouw en onderhoud van offshore wind. Daarnaast kent deze deelregio, door de ligging aan het Noordzeekanaal en twee rijkswegen, een sterke logistieke sector en innovatieve tuinbouw. Ook heeft het specifieke kwaliteiten op het gebied van recreatie en toerisme, zoals Beverwijkse Bazaar, IJmuiden aan Zee, Wijk aan Zee en recreatieschap Spaarnwoude. De IJmond kenmerkt zich verder door de kust, het Nationaal Landschap van de duinen en een landgoederenzone.

De Zaanstreek kenmerkt zich door een van oudsher bijzondere mix van wonen en werken. Het is een streek met veel cultuurhistorisch en industrieel erfgoed, zoals de historische lintbebouwingen, herkenbare verkavelingsstructuur, gebouwde en archeologische monumenten, de Zaanse Schans, polders met diverse, waterrijke landschappen en waardevolle veenweidenatuur. En natuurlijk de rivier de Zaan als beeldbepalende drager. Traditioneel zijn economische clusters zoals de voedingsmiddelenindustrie, de logistiek, de nautische sector, de landbouw en de ambachtelijke maakindustrie goed vertegenwoordigd in de streek. Ook het toerisme is een belangrijke economische factor. De Zaanse Schans trekt bijvoorbeeld jaarlijks 1,5 tot 2 miljoen bezoekers. De kwaliteit van het open veenweidelandschap is van grote recreatieve waarde voor de Zaanstreek en Metropoolregio Amsterdam als geheel, nu en in de toekomst.

Door de ligging aan de Noordzee en met de historische stad Haarlem, de landgoederenzone in de Binnenduinrand en het recreatiegebied Spaarnwoude biedt Zuid-Kennemerland een uniek en aantrekkelijk vestigingsklimaat met ruime mogelijkheden voor recreatie. De combinatie van kust, landschap, cultureel erfgoed en hoogwaardige woonmilieu kenmerken de ruimtelijke structuur van Zuid-Kennemerland. De economie in Zuid-Kennemerland bestaat vooral uit zakelijke dienstverlening, (semi)overheidsorganisaties

(provincie, rechtbank, InHolland en zorg), detailhandel en de creatieve sector. Onderscheidend zijn culturele voorzieningen als het Frans Hals Museum en Teylers Museum en de aantrekkingskracht van Haarlem als winkelstad. Daarnaast vormen Haarlem en Zandvoort een trekpleister voor een groeiende toeristische bezoekersstroom. Zuid-Kennemerland heeft een relatief hoogopgeleide bevolking en een toenemend aantal expats. Recent valt vooral de dynamiek op van nieuwe ondernemingen en start-ups op het gebied van circulaire economie en nieuwe, creatieve technologieën.

Amsterdam is vanouds een internationale handelsstad, waar dagelijks grote stromen mensen, goederen, informatie en geld doorheen gaan. In de 17e eeuw uitgegroeid tot wereldhandelsstad, berust de huidige economie nog steeds op handel, logistiek en bankieren. De toegang tot de globale netwerken via luchthaven, zeehaven en internethub zijn daarbij essentieel. Er is een rijke verscheidenheid aan woonbuurten, winkels, banen en vrijetijds mogelijkheden. De openheid maakt Amsterdam tot een stad van kennis, onderzoek en innovatie. De universiteiten, scholen, kennisintensieve bedrijven en Amsterdamse ambiance trekken jongeren die het menselijke kapitaal vormen voor de groeiende kenniseconomie.

De deelregio Amstelland-Meerlanden wordt gekenmerkt door de aanwezigheid van de mainports Schiphol en Greenport Aalsmeer, belangrijke motoren van onze nationale economie. Bronnen van werkgelegenheid en brandpunten van internationaal transport. Zakelijke dienstverlening en een vitaal MKB complementeren de kracht. Goed opgeleide inwoners en een hoog aandeel internationale kenniswerkers zijn de menselijke motoren. Ruimtelijk biedt Amstelland-Meerlanden een breed pallet aan hoog gewaardeerde diverse woonmilieus. Van stedelijke appartementen tot historische kernen en landelijk wonen. Met hoogwaardige culturele en detailhandelsvoorzieningen en stedelijk groen. Maar tegelijk altijd nabij een rijk geschakeerd landschap. Van buitenplaatsen langs de Amstel, recreatie bij de Westeinderplassen, Ouderkerkerplas, Diemerscheg en Amsterdamse Bos, natuurschoon in de Ronde Hoep, de weidsheid van de Bovenkerkerpolder tot nieuwe landschappen als Park 21.

Gooi en Vechtstreek is een regio waarbinnen hoge kwaliteit van leven en zorg centraal staat. Topografisch bekeken wisselen verstedelijkte delen zich af met bovenregionale landschappen: de Vechtstreek, de Randmeren en de Utrechtse Heuvelrug. Strategisch gelegen tussen Amsterdam, Almere, Amersfoort en Utrecht is Gooi en Vechtstreek een aantrekkelijk vestigingsgebied voor innovatieve bedrijven en hun medewerkers. Een belangrijke economische pijler is het Mediapark in Hilversum en een grote creatieve sector. Daarnaast biedt Gooi en Vechtstreek een breed scala aan recreatiemogelijkheden, dichtbij de stad.



Foto: Theo Baart

VAN VISIE NAAR UITVOERING





Van visie naar uitvoering

In de Omgevingsvisie NH2050 schetsen we onze visie op de ontwikkeling van de leefomgevingskwaliteit en beschrijven we vijf samenhangende bewegingen naar de toekomst. Deze bewegingen vertalen we naar randvoorwaarden, kritische succesfactoren en ontwikkelprincipes. De randvoorwaarden bakenen het speelveld af waarbinnen ontwikkelingen zich kunnen afspelen. Deze zijn vooral gebaseerd op wet- en regelgeving. De kritische succesfactoren bepalen of het lukt om ontwikkelingen waar te maken. De ontwikkelprincipes laten zien hoe we omgaan met de langetermijnopgaven die op de fysieke leefomgeving in Noord-Holland afkomen. Deze ontwikkelprincipes geven richting aan de toekomst, in de wetenschap dat er nog veel onzekerheden zijn. Daarom bieden ze ook ruimte om in te kunnen spelen op nieuwe ontwikkelingen en mogelijkheden.

Nu de visie er ligt, maken we onze ambities, randvoorwaarden en ontwikkelprincipes concreet en formuleren we acties voor de korte termijn. Dat doen we samen met onze partners: inwoners, bedrijven, maatschappelijke organisaties en andere overheden. Die concrete uitwerking is essentieel om onze ambities waar te maken. We geven hier een eerste aanzet voor de mix aan instrumenten die we per beweging willen inzetten om onze doelen te realiseren. Uitgangspunt is dat we navolgbaar zijn in ons handelen.

De vertaling van ontwikkelprincipes naar de inzet van instrumenten biedt de mogelijkheid om accenten te leggen in de uitvoering voor de korte termijn, uiteraard redenerend vanuit het langetermijnperspectief van onze Omgevingsvisie.

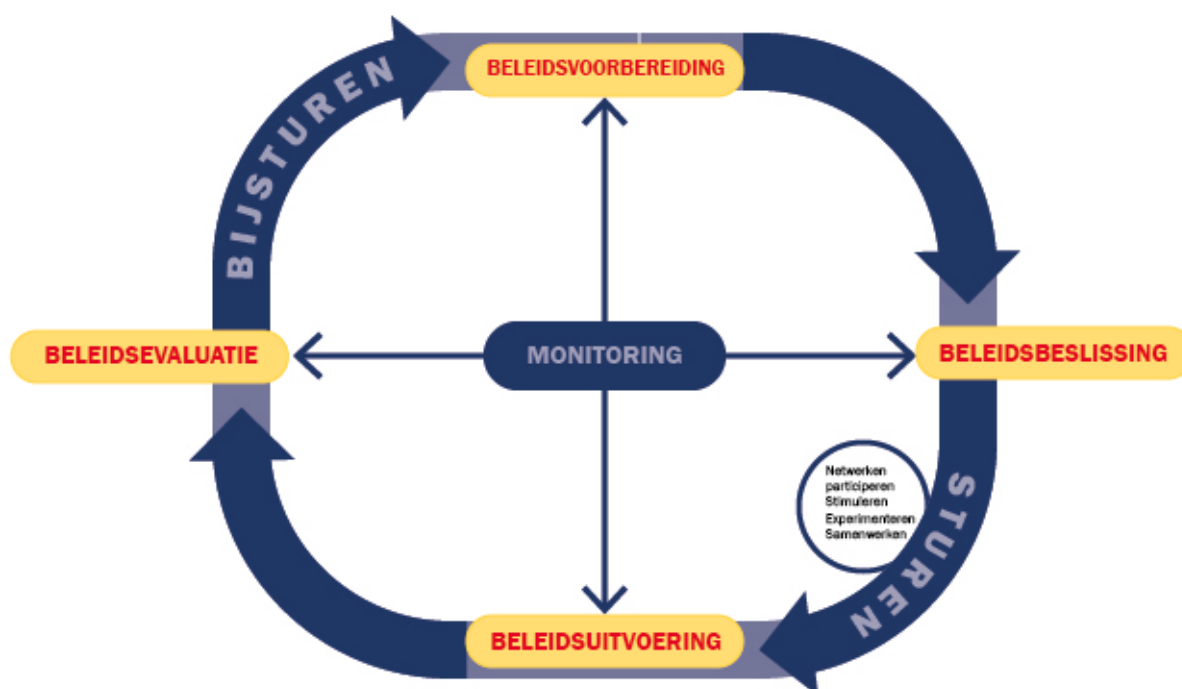
De instrumentenmix die we nu per beweging hebben beschreven, vormt daartoe een eerste aanzet. De bedoeling is om met het aantreden van een nieuw college in het voorjaar van 2019 een definitief en actueel overzicht vast te stellen van de acties die we de komende collegeperiode (2019-2023) voorstaan. Dit zal gelijktijdig zijn met de besluitvorming over de Omgevingsverordening die gekoppeld is aan de Omgevingsvisie (medio 2019).

Vervolgens kunnen deze acties begin 2021 geactualiseerd worden, aan de hand van de actualisatie van de Omgevingsverordening, naar aanleiding van de inwerkingtreding van de Omgevingswet in 2021.

De Omgevingsvisie als onderdeel van de beleidscyclus

De Omgevingsvisie is onderdeel van de beleidscyclus [zie Afbeelding]. De Verkenningen NH2050 zijn een analyse van trends en ontwikkelingen en de opgaven voor de samenleving die daaruit voortkomen. In de Omgevingsvisie NH2050 staan de ambities en ontwikkelprincipes voor Noord-Holland. De komende jaren geven we samen met onze partners verder invulling en uitvoering aan deze ambities en ontwikkelprincipes, door de inzet van verschillende instrumenten voor de korte termijn (0-5 jaar).

Deze uitvoering monitoren wij en passen we elke twee jaar aan, op basis van de voortgang. Ook monitoren we in de vierjaarlijkse Omgevingsvisiemonitor NH2050 hoe de leefomgeving in Noord-Holland er voor staat. Als we vinden dat onze ambities onvoldoende waargemaakt zijn, of als er onverwachte ontwikkelingen zijn, dan zullen we ons er hard voor maken dat de uitvoering van de acties versterkt wordt. Bijstellen van de visie is alleen aan de orde bij trendbreuken of radicale veranderingen.



Afbeelding: Beleidscyclus

Werkwijze

Bij de uitvoering van de Omgevingsvisie NH2050 werken we volgens de principes die zijn vastgelegd in de sturingsfilosofie:

We gaan uit van het principe 'lokaal wat kan, regionaal wat moet', gelet op de diversiteit aan regio's, om ruimte te bieden aan maatwerk en om vorm te kunnen geven aan een wendbare samenleving. Hierbij staat de opgave centraal. Die bepaalt de wijze van sturing en samenwerking. Om van deze sturingsfilosofie tot een werkwijze voor de uitvoering te komen, maken we gebruik van de vier vormen van overheidssturing.

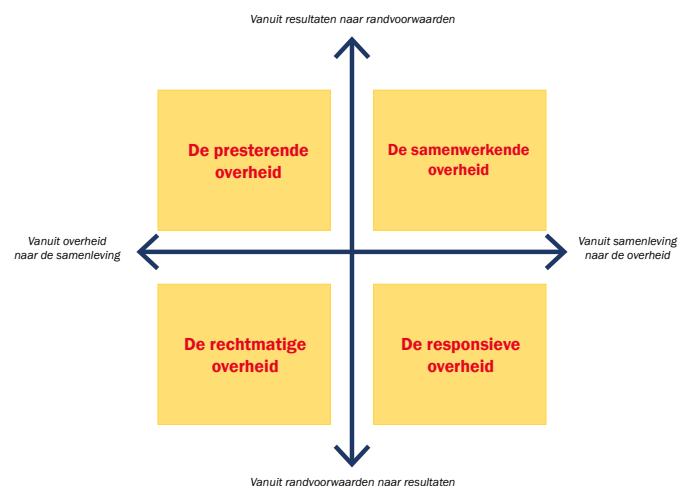
Als provincie zijn we, net als andere overheden, van oudsher gewend om als rechtmatige en presterende overheid te sturen. De complexiteit van de maatschappelijke opgaven vraagt echter ook een andere manier van denken en werken van de overheid. We zullen meer ruimte en vertrouwen moeten geven aan maatschappelijke initiatieven en meer met de samenleving moeten samenwerken om de opgaven verder te brengen. Dit betekent niet dat rechtmatig en presterend sturen zullen verdwijnen. Er zijn immers regels nodig voor het ordenen van het speelveld en het borgen van basiskwaliteiten. Ook in samenwerking worden prestaties gevraagd. Conform onze sturingsfilosofie kiezen we ervoor om het accent op de meer samenwerkende en responsieve overheid te leggen. Dit zullen we niet van de een op de andere dag kunnen. We willen hier stap voor stap, samen met onze partners, naar toe werken. We verwachten dat zij ook de openheid, verantwoordelijkheid en betrokkenheid tonen die deze nieuwe overheid nodig heeft.

Meer ruimte voor de samenleving betekent ook dat de samenleving meer verantwoordelijkheden krijgt. De zorgplicht, zoals verwoord in de Omgevingswet, is daarom een belangrijk principe. Dit houdt in dat iedereen verantwoordelijk is voor de kwaliteit van de fysieke leefomgeving – niet alleen de overheid. Wij vertrouwen erop dat overheden, bedrijven en burgers zich bij hun

activiteiten verantwoordelijk voelen voor een veilige en gezonde leefomgeving.

De ontwikkelprincipes die wij in de Omgevingsvisie hebben geformuleerd, geven richting aan ontwikkelingen in de leefomgeving in Noord-Holland. Plannen en activiteiten van ondernemers, inwoners of geïnitieerd door medeoverheden en de provincie worden door ons vanuit de ontwikkelprincipes bekeken. Ontwikkelprincipes bieden houvast voor iedereen die iets wil doen dat raakt aan de fysieke leefomgeving. Denk aan de provincie die een weg wil aanleggen, gemeenten die een woonwijk plannen en aan een agrariër die een stal wil bouwen. Als ontwikkelingen volgens de principes plaatsvinden, draagt dit bij aan het halen van onze provinciale ambities.

Uitgangspunt is dat de ontwikkelprincipes ruimte bieden voor initiatieven en flexibel zijn. Per opgave werken we met alle betrokkenen de invulling van de principes verder uit. De invulling kan zo per gebied en ontwikkeling verschillen. 'Samen' is hierbij het uitgangspunt, waardoor er ruimte is voor meer vertrouwen. Daarnaast denken wij na over de vraag hoe we onze regels zo kunnen formuleren dat ze bijdragen aan het bereiken van onze opgaven én ruimte bieden voor initiatieven. We willen meer ruimte en vertrouwen geven aan maatschappelijke initiatieven. Dit betekent ook iets voor onze partners, waar we verantwoordelijkheid, betrokkenheid en de wil om er samen uit te komen van verwachten. Als opgaven niet gehaald worden, verstevigen we onze inzet of veranderen we van rol en instrumenten. De inzet en rol van de provincie varieert, de ontwikkelprincipes blijven hetzelfde. Zo kunnen wij zelf initiatieven starten als we een groot belang zien. Of wij vertalen ontwikkelprincipes die vragen om beperkingen van andermans handelen in de Omgevingsverordening.



- De responsieve overheid: zoveel mogelijk overlaten aan initiatieven uit de samenleving
- De samenwerkende overheid: bovenregionaal afstemmen en partijen verbinden
- De presterende overheid: eigen investeringen en de onmisbare prestaties leveren
- De rechtmatige overheid: wettelijke bevoegdheden inzetten als normerend optreden noodzakelijk is

Omgevingsverordening

Voor de Omgevingsverordening analyseren we alle huidige regels in onze verordeningen die betrekking hebben op de fysieke leefomgeving. Door deze analyse brengen we onze regels in lijn met de ambities en ontwikkelprincipes en met de sturingsfilosofie van de Omgevingsvisie NH2050. De eerste integrale Omgevingsverordening wordt na de vaststelling van de Omgevingsvisie NH 2050 afgerond en na de Provinciale Statenverkiezingen van maart 2019 in procedure gebracht. Bij het analyseren van onze huidige regels en het schrijven aan de nieuwe Omgevingsverordening betrekken we onze partners.

Integraliteit

De Omgevingsvisie NH2050 is, zoals de Omgevingswet beoogt, onze integrale visie op de ontwikkeling van de hele fysieke leefomgeving. In de vijf bewegingen komt steeds een aantal opgaven en ambities samen die onlosmakelijk verbonden zijn. Door opgaven te koppelen ontstaan kansrijke perspectieven. Bijvoorbeeld om de economische kansen van de energietransitie te benutten of de ontwikkeling van de agrifoodsector hand in hand te laten gaan met het versterken van de biodiversiteit. Deze integrale benadering moet doorwerken in de wijze waarop we de komende jaren de visie gaan waarmaken en instrumenten inzetten. Vaak is dit gebiedsgericht, omdat in specifieke gebieden een aantal opgaven en ontwikkelprincipes samenkomen (zie kaart samenhang bewegingen op p. 56). Soms is dit thematisch, bij overkoepelende opgaven, zoals de energietransitie. Heel specifiek krijgt dit vorm via een aantal integrale programma's en de regionale samenwerkingsagenda's.

Rollen en instrumenten

In het vervolg van dit hoofdstuk geven we een globaal inzicht in de rollen en instrumenten die wij per beweging willen inzetten om onze doelen te bereiken. Per vorm van overheidssturing identificeren wij de volgende rollen en instrumenten:

- **De rechtmatige overheid:** kiest vaak voor de rol van *regelgever en toezichthouder*, met instrumenten als verordening, handhaving en inpassingsplan;
- **De presterende overheid:** kiest vaak voor de rol van *opdrachtgever, eigenaar of beleidsontwikkelaar*, met instrumenten als opdrachten, subsidies of programma's;
- **De netwerkende overheid:** kiest vaak voor de rol van *partner of bemiddelaar*, met instrumenten als convenanten, kennisoverdracht of (interbestuurlijke) programma's;
- **De responsieve overheid:** kiest vooral voor de rol van *bemiddelaar*, met instrumenten als co-creatie.

Opgavegerichte uitvoering

Onze visie op de ontwikkeling van de leefomgevingskwaliteit in Noord-Holland en de vijf bewegingen nodigen ons, en onze partners, uit om concreet aan de slag te gaan met alle instrumenten die ons ter beschikking staan.

We hebben een veelvoud aan instrumenten om onze doelstelling te behalen, zoals het (interbestuurlijk) programma, investeringsprogramma's, samenwerkingsafspraken, de Omgevingsverordening, subsidies en andere beleidsinstrumenten, zoals het grondbeleid.

De opgavegerichte uitvoering betekent ook dat we de komende tijd nog een aantal verkenningen initiëren om thema's verder uit te werken. We gaan aan het werk met de Omgevingsverordening en de andere juridische kerninstrumenten. Ook analyseren we de financiële instrumenten op hun effectiviteit.

Omdat veel van de integrale opgaven in de bewegingen gebiedsspecifiek zijn, introduceren we hier een nieuw beleidsinstrument: de regionale samenwerkingsagenda. Vervolgens geven we voor de ontwikkeling van de leefomgevingskwaliteit en per beweging een eerste aanzet van de mix aan instrumenten die we willen inzetten, gekoppeld aan de rol(len) die we voor onszelf zien. Waar vinden we dat versnelling nodig is – en daarmee bijvoorbeeld een opgavegericht programma? Waar zijn regionale afspraken nodig? En waar zetten we regels in (Omgevingsverordening) om kwaliteiten te beschermen en duidelijkheid te bieden over de kaders waarbinnen ontwikkelingen mogelijk zijn? Per beweging lichten we er één of meer programma's uit die uitvoering geven aan de integrale opgaven van de beweging.

De instrumentenmix die we beschrijven is niet uitputtend. Wel geeft deze mix weer waar het zwaartepunt ligt in ons handelen voor de korte termijn, in lijn met onze langetermijnvisie.

Uiteraard zullen wij de inzet van deze instrumenten in overleg met de betrokkenen verder uitwerken en afstemmen.

Regionale samenwerkingsagenda's

Veel opgaven in onze Omgevingsvisie hebben een regiospecifiek karakter: de uitwerking van de bijbehorende ontwikkelprincipes kunnen per regio en gebied verschillen. Daarbij is het onze inzet om – waar nodig en mogelijk – ruimte te bieden aan maatwerk, indachtig onze sturingsfilosofie. Daarom willen we de mogelijkheden verkennen om onze ontwikkelprincipes samen met de regio uit te werken als onderdeel van regionale samenwerkingsagenda's. Hierbij staat, conform onze sturingsfilosofie, de opgave centraal. Deze bepaalt namelijk vaak het schaalniveau dat passend is. In ieder geval gaan we uit van twee relevante schaalniveaus: de gangbare indeling in bestuurlijke regio's en het bovenregionale schaalniveau Metropoolregio Amsterdam en Noord-Holland Noord. In de regionale samenwerkingsagenda kunnen we afspraken maken over de concrete invulling van de ontwikkelprincipes per regio voor de komende jaren, de rol van provincie, gemeenten en andere partijen hierbij en de instrumenten. In de volgende collegeperiode (2019 – 2023) kan dit verder worden uitgewerkt, op basis van de verkenning die we hiernaar doen.

Programma's

Een programma wordt door GS vastgesteld. Het dient ter operationalisering van het beleid, zoals dat op strategisch niveau is vastgelegd in de Omgevingsvisie. Het is enerzijds een beleidsdocument, namelijk uitwerking van strategische doelen uit de visie en anderzijds gericht op uitvoering in de vorm van maatregelen en concrete voornemens om die doelen te realiseren. In beginsel is het programma

zelfbindend. Voor doorwerking naar burgers, bedrijven en andere overheden is inzet van andere instrumenten nodig. De Omgevingswet kent een aantal verplichte programma's die voortvloeien uit Europese regelgeving. Zo moeten GS een programma opstellen voor geluid langs provinciale wegen (het actieplan geluid), één of meer regionale waterprogramma's vaststellen en beheerplannen maken voor Natura 2000 gebieden. Voor deze programma's is de openbare voorbereidingsprocedure van de Awb (Algemene wet bestuursrecht) van toepassing. Daarnaast is er een verplicht programma in het geval de provincie omgevingswaarden in de provinciale omgevingsverordening vastlegt: bij dreigende overschrijding van een dergelijke omgevingswaarde ligt in principe de programmaplicht bij het college van B&W van de betreffende gemeente waar de waarde overschreden wordt, maar de omgevingsverordening zou ook GS een programmaplicht kunnen opleggen voor het bereiken van de beoogde omgevingswaarde. Naast deze verplichte programma's is het ook mogelijk om te werken met vrijwillige programma's. Een programma kan

een sectoraal of gebiedsgericht karakter hebben en het kan uit verschillende elementen bestaan: het kan concrete plannen bevatten voor de uitvoering van projecten of maatregelen om sectorale doelen te verwezenlijken. De wet laat de mogelijkheid open om andere bestuursorganen in een programma te betrekken. Ook kan een programma worden vastgesteld door meer dan één bestuursorgaan gezamenlijk.

Grondbeleid

Grond is een belangrijke factor bij alle soorten ruimtelijke opgaven. In het grondbeleid benoemt de provincie de spelregels voor onder andere (tijdelijk) beheer, ruil en aan- en verkopen van grond. Uitgangspunt van beleid is dat de inzet van gronden bijdraagt aan de realisering van provinciale doelen. Het grondbeleid is flexibel en gericht op maatwerk. Daardoor is het mogelijk effectief in te spelen op actuele ontwikkelingen en zo invulling te geven aan de gebieds- en opgavegerichte aanpak uit deze Omgevingsvisie.

Leefomgevingskwaliteit

Gezien de randvoorwaarden en ontwikkelprincipes om het peil van de leefomgevingskwaliteit hoog te houden, willen wij in eerste instantie inzetten op de volgende rollen en instrumenten:

- Voor het borgen van de basiskwaliteit van de leefomgeving liggen de toezichthoudende en opdrachtgevende rol voor de hand als het gaat om wet- en regelgeving. Het instrument vergunningverlening/toezicht/handhaving is het meest geëigend. Waar nodig borgen we de basiskwaliteit – aanvullend aan wetgeving – in onze Omgevingsverordening.
- In aanvulling daarop organiseren we in onze rol als bemiddelaar milieudialogen in de IJmond en Westpoort. Met als doel met belanghebbenden en medeoverheden te verkennen hoe we kunnen zorgen voor economische ontwikkeling en een goede leefbaarheid in deze gebieden.

- Als beleidsontwikkelaar en regelaar zullen wij periodiek het (onder de Omgevingswet verplichte) Waterprogramma vaststellen. Daarnaast werken wij mee aan het Deltaprogramma. Hierin zijn landelijk bindende afspraken gemaakt over onder andere doelen en aanpak van klimaatadaptatie, (zoet)waterbeschikbaarheid en de versterking van de zandige kust. De stand van zaken wordt jaarlijks aan de Tweede Kamer gemeld en indien nodig wordt de inzet geïntensiveerd.
- Om de leefomgeving op een hoger niveau te brengen dan de basiskwaliteit, zetten wij in eerste instantie in op de rollen van partner of bemiddelaar en het instrument (interbestuurlijk) programma. Voorbeelden hiervan zijn het bestaande programma OV-knooppunten en het Deltaprogramma. In aanvulling hierop maken we gebruik van onze regelgevende rol en het instrument Omgevingsverordening.

Programma (OV)-knooppunten

De provincie streeft naar compacte en goed bereikbare steden en dorpen met daartussen groene ruimte. Met als doel een beter leefklimaat. Dit sluit aan bij de hoofddambitie van de Omgevingsvisie: balans tussen economische groei en leefbaarheid. Met het programma OV-knooppunten stimuleert de provincie betere benutting van de bebouwde omgeving en het vervoersnetwerk. Samenwerking tussen gemeenten, vervoerders, bedrijven, instellingen en de provincie is daarbij cruciaal. In Noord-Holland zijn alle zestig treinstations en vier grote busstations aangewezen als OV-knooppunten. Zij zijn de entrees van binnensteden en omliggende wijken of toegangspoorten naar recreatieve gebieden. Stationsomgevingen zijn belangrijke schakels in de reis van mensen op weg naar werk, voorzieningen of recreatieve bestemmingen. De provincie wil knooppuntontwikkeling stimuleren. Met als doel korte reistijden, groen en voorzieningen dichtbij, snellere routes naar stations, minder uitstoot en behoud van waardevolle cultuurlandschappen. Het programma sluit aan op het generieke ontwikkelprincipe 3 waarbij nieuwe ruimtelijk economische ontwikkelingen zoveel mogelijk worden gesitueerd nabij knooppunten. Verder geeft het programma invulling aan de principes die gelden voor de bewegingen Metropool in ontwikkeling en Sterke kernen, sterke regio's. Binnen het programma OV-knooppunten zijn drie prioritaire corridors benoemd: de Zaancorridor, de Kennemerlijn en de Schipholcorridor. Voor zowel de Zaancorridor als de Kennemerlijn is er een regionale strategie opgesteld en een actie- en uitvoeringsprogramma. Dit vormt de basis voor de gemeenten om met de ontwikkeling van hun knooppunt aan de slag te gaan. Er vinden op dit moment gesprekken plaats met een aantal gemeenten voor een financiële bijdrage voor concrete maatregelen in het stationsgebied. De Schipholcorridor bevindt zich momenteel in een verkennende fase. Er worden aanvullende onderzoeken gehouden over verschillende urgente thema's op deze corridor, zoals P+R.

Dynamisch schiereiland

De beweging Dynamisch schiereiland richt zich op het veilig houden van onze kusten en het benutten van de kansen die onze unieke ligging als schiereiland biedt. Hierbij liggen de rollen van partner/bemiddelaar en regelaar in eerste instantie voor de hand. Een mogelijkheid is om een integraal programma voor onze drie kusten te verkennen. Naar aanleiding van dit

programma (opgesteld in co-creatie), kunnen wij in de regelgevende rol de afgesproken kustzoning in de Omgevingsverordening opnemen.

Met het Rijk en andere partners hebben we binnen het Deltaprogramma ook afspraken gemaakt over doelen en aanpak voor de beschikbaarheid van zoetwater en versterking van de zandige kust.

Verkenning samenwerkingsagenda Kusten (voorbeeld nieuw)

In het Toekomstperspectief Noordzeekust, dat in maart 2018 is vastgesteld, hebben we samen met alle stakeholders afspraken gemaakt over zoning van de Noordzeekust. Centraal hierin staat een goede spreiding van activiteiten qua 'rust en reuring'. Verkend kan worden hoe dit ontwikkelprincipe verder uitpakt voor alle kusten in Noord-Holland (naast Noordzeekust, de Waddenkust en IJsselmeerkust). Gezien de verscheidenheid van de drie kusten, zal dit een regionale invulling krijgen in nauwe samenhang met het reeds bestaande Investeringskader Waddenfonds en de Gebiedsagenda IJsselmeer.

Metropool in ontwikkeling

In de beweging Metropool in ontwikkeling spelen vele ambities en opgaven met grote complexiteit rond verstedelijking, mobiliteit, energietransitie, circulaire economie, landschap en milieu. De provincie zet dan ook alle mogelijke rollen in die passen bij de opgave en de bevoegdheden waarover we beschikken. Allereerst is er de partnerrol binnen het samenwerkingsverband MRA en bijbehorende MRA-bureau en -platforms. De bemiddelende rol nemen we bij de regionale afstemming van de woningbouw (RAPs), kantoren, bedrijven (Plabeka) en detailhandel. Er is een regelende rol via de verordening met doorwerking naar bouwmogelijkheden en ontwikkelingen in het landschap. Daarnaast is er een opdrachtgeversrol richting openbaarvervoerbedrijven en omgevingsdiensten, een eigenaarsrol bij infrastructuur en een beleidsontwikkende rol, zoals bij het Metropolitane landschapsprogramma.

Bij een aantal opgaven wordt gewerkt in programma's. Zo hebben we het Provinciaal Meerjarenprogramma

Infrastructuur (PMI), waarbij de provincie gelden inzet voor beheer, onderhoud en verbetering van de mobiliteit. Verder werken we aan gezamenlijke programma's met het Rijk en de regio in het regionaal OV Toekomstbeeld, het Meerjarenprogramma Infrastructuur, Ruimte en Transport (MIRT) en het Programma Bereikbaarheid MRA. Voor een nieuw PMI is een agenda Mobiliteit (inclusief perspectief fiets) in de maak die tevens inhoud genereert voor deze Omgevingsvisie. Daarnaast is er een aantal programma's waarin we in samenwerking met partners een aantal specifieke opgaven in de metropoolregio aanpakken. Naast het programma OV-knooppunten (zie Leefomgevingskwaliteit) zijn dat in ieder geval de volgende programma's: Programma Metropolitane Landschap, Samenwerking Noordzeekanaalgebied (NZKG) en het Programma Schiphol.

Programma Metropolitane Landschap (bestaand)

Om op duurzame wijze te groeien zal de Metropoolregio Amsterdam het landschap, als essentieel onderdeel van het metropolitane systeem, moeten versterken. Van primair natuur- en agrarisch gebieden ontwikkelt het zich naar een netwerk van groenblauwe longen met meer en verschillende functies. De ruimte voor ontwikkelingen verschilt per gebied en hangt af van de cultuurhistorische, ecologische en recreatieve waarde van de verschillende landschappen. Daarom werken we samen met de MRA-partners in het (bestaande) programma Metropolitane Landschap gebiedsgericht het ontwikkelprincipe verder uit.

De opgave voor de komende jaren is om de ontwikkeling en het beheer van het metropolitane landschap sterker te verbinden met de ruimtelijk-economische groei van de metropoolregio en investeringsopgaven in beeld te brengen. Hierbij kijken we ook hoe deze groei op structurele wijze financieel kan bijdragen aan versterking, uitbreiding en het beheer van het landschappelijke raamwerk (bijvoorbeeld door transformatie van het verouderde deel van glastuinbouwgebied Aalsmeer).

Samenwerking Noordzeekanaalgebied (NZKG)

De gemeenten rond het NZKG, de havenbeheerders, het Rijk en de provincie hebben gezamenlijk het belang van een goede samenwerking erkend, omdat de verschillende belangen in het gebied over bestuurlijke grenzen heengaan. Voor deze samenwerking is het Bestuursplatform NZKG opgericht. Het platform krijgt ondersteuning van het Projectbureau NZKG; het aanspreekpunt voor de gezamenlijke programma-uitvoering die op basis van de visie NZKG 2040 wordt uitgevoerd.

De provincie stelt de projectbureaudirecteur beschikbaar en is bestuurlijk voorzitter van het platform. Hiermee vervult de provincie een partnerrol. Het Projectbureau is verantwoordelijk voor het programmamanagement van het uitvoeringsprogramma en zorgt daar waar projecten en acties alle partners raken voor het projectleiderschap voor de gezamenlijke beleidsontwikkeling en acties. Dit zijn de projecten in het kader van duurzaamheid, zoals circulaire economie en energietransitie NZKG. Tevens brengt het Projectbureau jaarlijks de beschikbare ruimte in beeld in de Monitor Ruimte-intensivering. Het Projectbureau zorgt verder voor de gezamenlijke communicatie met de omgeving. In de Omgevingsvisie heeft het NZKG een cruciale plaats in het verwezenlijken van een aantal door PS benoemde ambities, onder andere op het gebied van energietransitie en circulaire economie. Deze zijn in de bewegingen Nieuwe Energie en Metropool in ontwikkeling terug te vinden. Ook sluit het programma van het Bestuursplatform NZKG aan op het thema een gezonde en veilige leefomgeving, zoals verwoord in het deel Leefomgevingskwaliteit. Gezien de grote opgaven in het gebied en de snelheid waarmee ontwikkelingen plaatsvinden, is het de vraag of alle ontwikkelingen conform de visie NZKG kunnen plaatsvinden of dat er nieuwe, gezamenlijke afwegingen nodig zijn. Het maken van die afwegingen gebeurt dan aan de hand van concreet gemaakte uitwerkingen, samen met de partners van het platform.

Programma Schiphol

Schiphol vervult een belangrijke economische functie voor de MRA, Noord-Holland en Nederland als geheel. Als provincie hebben we een aantal taken die direct en indirect met de luchthavenontwikkeling te maken hebben, op het land en in mindere mate in de lucht. Dit vanwege de ruimtelijk economisch effecten van beslissingen die het Rijk neemt over groeimogelijkheden van de luchthaven. Onderwerpen die hierbij aan bod komen, zijn:

- de huidige afspraken over hinder (geluid, uitstoot, veiligheid) van het vliegverkeer;
- de discussie over de voorwaarden waaronder groei kan plaatsvinden;
- de mogelijke uitbreiding van Schiphol ten noordwesten van de A4;
- het verbeteren van de bereikbaarheid van de luchthaven en het stedelijk gebied, zoals weg- en OV-uitbreidingen;
- de ruimtelijk-economische ontwikkelingsmogelijkheden rondom de luchthaven, zoals in de studie kerncorridor Schiphol-Amsterdam verwoord;
- de transformatie van verouderde kantoorlocaties naar woongebieden;
- de landschappelijke inpassing van de luchthaven in de metropoolregio.

Er is hier een veelheid aan complexe vraagstukken waar verschillende partijen taken en bevoegdheden hebben. In de beweging Metropool in ontwikkeling en in het deel Leefomgevingskwaliteit komen de luchthaven en daaraan gelieerde onderwerpen terug in verschillende ontwikkelprincipes. Het is van belang dat de provincie als betrouwbare partner vanuit een samenhangende visie deelneemt aan de discussie over de ontwikkelingen van Schiphol en omgeving.

Sterke kernen, sterke regio's

De beweging Sterke kernen sterke regio's heeft tot doel het netwerk van steden en kernen qua voorzieningenniveau, economische ontwikkeling en woningbouwontwikkeling sterker te maken. En om de verschillende kernen en regio's de krachtige identiteit die ze zo kenmerkt te laten behouden en te ontwikkelen. Hierbij is regionale samenwerking van essentieel belang. Indachtig onze sturingsfilosofie (lokaal wat kan, regionaal wat moet) willen we graag ruimte bieden aan gemeenten om in regionaal verband te komen tot goede afspraken. Wij zien daarom in eerste instantie voor ons een rol als partner van gemeenten en regio's. De regionale samenwerkingsagenda vormt hierbij bij uitstek een belangrijk instrument. Hierbinnen kunnen we meer specifieke instrumenten inzetten. Bijvoorbeeld de

Regionale Actieprogramma's Wonen (RAP) om de woningbouw regionaal af te stemmen op de vraag (kwantitatieve en kwalitatief). Ditzelfde geldt voor de monitor bedrijventerreinen, regionale visies detailhandel en regionale visies verblijfsrecreatie, bedoeld om de programmering van werklocaties regionaal af te stemmen. Ook kan de regionale samenwerkingsagenda als kapstok dienen voor (gebieds)programma's die gericht zijn op het aanbrengen van versnelling en de realisatie van concrete projecten, zoals het huidige programma De Kop Werkt!

In het Provinciaal Meerjarenprogramma Infrastructuur (PMI) staat waar de provincie gelden inzet voor beheer, onderhoud en verbetering van de mobiliteit. Daarnaast zijn er gezamenlijke programma's in wording met Rijk en

regio in het regionaal OV Toekomstbeeld, het MIRT en Programma Bereikbaarheid MRA. Belangrijk in deze beweging is de opdrachtgeversrol richting openbaarvervoerbedrijven. Voor een nieuw PMI is een

agenda Mobiliteit (inclusief perspectief fiets) in de maak die tevens inhoud genereert voor deze Omgevingsvisie. Ook in deze beweging is het programma OV-knooppunten van belang (zie Leefomgevingskwaliteit).

Programma De Kop Werkt! (bestaand)

De Kop Werkt! is een regionaal stimuleringsprogramma van de vier kopgemeenten Texel, Den Helder, Hollands Kroon en Schagen en de provincie Noord-Holland. Wij werken samen aan een toekomstbestendige regio. Dat doen we door continu kansen te benutten die de kracht van de regio versterken. Daarbij gaat het om de ontwikkeling van havens, agribusiness, energiesector, toerisme, bereikbaarheid en leefomgeving.

Nieuwe energie

De beweging Nieuwe energie richt zich op onze ambitie om in 2050 een klimaatneutrale provincie te zijn en de economische kansen te benutten die de energietransitie en de overgang naar een circulaire economie bieden. Dit kunnen we alleen door samen te werken met andere overheden, bedrijven, burgerinitiatieven en andere maatschappelijke partners.

We zetten hier dus vooral in op onze rol als ontwikkelaar en partner. Ons programma Transitie Energie en Grondstoffen (TEG) vervult hierin een sleutelrol. Dit programma bundelt veel van onze activiteiten en instrumenten. Ook zijn we partner in verschillende samenwerkingsverbanden. Denk aan de Greenport-structuur, waarin we met overheden en agrifoodsector

werken aan verduurzaming, het Ontwikkelingsbedrijf Noord-Holland Noord en het Bestuursplatform Noordzeekanaalgebied. In dat laatste platform geven we uitwerking aan de overgang naar circulaire economie en energietransitie binnen het havencomplex. Daarnaast faciliteren wij met subsidies de ruimtelijke transitie naar een circulaire economie. Een voorbeeld hiervan is de regeling Herstructurering en Intelligent Ruimtegebruik Bedrijventerreinen (HIRB). Bij de ruimtelijke uitwerking van de energietransitie vervullen wij uiteindelijk ook de rol van regelgever, door de energietransitie te verankeren in onze Omgevingsverordening.

Programma Transitie Energie en Grondstoffen (TEG, bestaand)

In het programma TEG werken we samen met de externe partners aan de opgave om te komen tot een energieneutraal en circulair Noord-Holland in 2050. Deze opgave is mede gekoppeld aan de doelstelling van het Klimaatakkoord om te komen tot 49 procent CO₂-reductie in 2030. De komende jaren geven wij verder uitwerking aan de ontwikkelprincipes voor Nieuwe energie. Deze richten zich op CO₂, warmte en duurzame energie.

Centrale elementen hierin zijn:

- opstellen van de Regionale Energie- en Klimaat Strategieën (REKS). In de REKS voor Noord-Holland Noord en MRA geven we samen met gemeenten en andere belangrijke actoren nadere invulling aan de optimale regionale energie- en warmtemix. De strategie houdt rekening met de vraag en de potentie van het gebied, de economische kansen, het maatschappelijk draagvlak en de verdeling van kosten en opbrengsten;
- mogelijk maken van de transitieopgave en tegelijkertijd benutten van economische kansen door de bestaande en nieuwe energie-infrastructuur efficiënt te benutten;
- ruimtelijke economische strategie opstellen voor het verwezenlijken van de CO₂-doelstellingen van de belangrijke economische clusters in Noord-Holland;
- versterken van de strategische clusters voor circulaire economie.

Natuurlijk en vitaal landelijke omgeving

Met de beweging Natuurlijk en vitaal landelijke omgeving willen we de biodiversiteit vergroten en de ontwikkeling van een economisch duurzame agrifoodsector faciliteren.

Hierbij vervullen we als provincie de rol van ontwikkelaar met het realiseren van een sterk natuurnetwerk.

Belangrijk instrument hierbij is ons

Meerjarenprogramma Groen waarbij we bestaande natuurgebieden verbinden en nieuwe natuurgebieden creëren en verwerven. Groen Kapitaal is hét netwerkplatform voor initiatieven die de biodiversiteit stimuleren.

Daarnaast zijn we samenwerkingspartner in de Greenports Noord-Holland Noord en Aalsmeer en in het Programma Metropolaan landschap voor de MRA.

Kern van de beweging zijn twee grote veranderprocessen die vragen om samenwerking, innovatie en gebiedsgericht maatwerk: de ontwikkeling naar een natuurinclusieve landbouw en de bodemdaling in veenweidegebied. Wij zien hierbij voor onszelf een belangrijke verbindende rol. Dit laten we tot uiting komen in twee specifieke programma's die we in nauwe samenwerking met onze partners ontwikkelen: het Programma natuurinclusieve landbouw en het Programma bodemdaling.

Programma natuurinclusieve landbouw (mogelijk nieuw)

Onze ambitie is om de grondgebonden landbouw in Noord-Holland in 2030 zoveel mogelijk natuurinclusief te laten zijn. Dat wil zeggen dat de grondgebonden landbouw bijdraagt aan het behouden en versterken van biodiversiteit, bodemvruchtbaarheid en water in en om haar landbouwbedrijven. Op die manier draagt ook de landbouw bij aan de kwaliteit van onze leefomgeving (natuur, water, milieu).

Het programma bestaat uit vier pijlers, die zijn gebaseerd op een onderzoek naar de voornaamste behoeften van de doelgroep voor het programma: kennisdeling, netwerkversterking, keteninnovatie en stimulering van gebiedsontwikkeling. Het programma investeert gefaseerd in projecten verdeeld over de pijlers, zoals het opschalen van koploper-initiatieven, stimuleren van innovaties en samenwerken met het onderwijs. De invulling van natuurinclusieve landbouw zal per regio sterk verschillen, afhankelijk van de gebiedscontext. Het ligt daarom voor de hand dat de uitwerking hiervan aan bod komt bij het opstellen van regionale samenwerkingsagenda's.

Programma bodemdaling veenweiden (in ontwikkeling)

Met het programma bodemdaling veenweiden geven wij nadere uitwerking aan de ambitie om gebiedsgericht, met name in het metropolitane landschap en het Groene Hart, samen met de partners die daar mede voor verantwoordelijk zijn, de bodemdaling in veenweidegebieden af te remmen, te stoppen en zo mogelijk te herstellen. In de Omgevingsvisie hebben wij deze ambitie vertaald naar het principe dat het landgebruik en de waterpeilen in balans worden gebracht met de draagkracht van het veenweidegebied. Hierbij staan maatwerk en een gebiedsgerichte aanpak voorop. We zien hierbij als provincie voor onszelf een belangrijke regierol.

Wij werken binnen het programma langs vier sporen:

1. betrekken, informeren, adviseren en samenwerken (onder andere in de Task Force Bodemdaling en via de gebiedscommissie Laag Holland);
2. visievorming en instrumentarium (onder andere door het opstellen van regionale bodemdalingsvisie(s));
3. innovatie en ontwikkeling (onder andere uitbouw van het Innovatieprogramma Veen voor innovaties in de landbouw, perspectieven voor andere landschappelijke inrichting van veenweidegebieden);
4. gebiedsgerichte projecten.

Proces

Vier stappen

In de door Provinciale Staten (PS) op 23 mei 2016 vastgestelde **Startnotitie Omgevingsvisie NH2050**, is een proces afgesproken om te komen tot een Omgevingsvisie voor de provincie Noord-Holland. Het proces bestaat uit vier stappen.

De eerste stap is op 21 januari 2017 afgerond met een presentatie van de **Verkenningen NH2050** in de statencommissie R&W. In dit document zijn feiten verzameld over de autonome ontwikkelingen die op de Noord-Hollandse samenleving afkomen en opgaven geformuleerd die daaruit voortvloeien. Het bevat de resultaten van eigen onderzoeken, gesprekken en onderzoeken van universiteiten en kennisinstituten en gesprekken en interviews met mede-overheden en opinionleaders in de samenleving. De opgaven in de Verkenningen NH2050 vormen voor ons het referentiekader voor waar het in de omgevingsvisie op hoofdlijnen over moet gaan.

De tweede stap in het proces heet de Koersfase. In deze fase zijn meningen verzameld. Dat er allerhande ontwikkelingen op onze samenleving afkomen is een feit. Maar hoe met die ontwikkelingen om te gaan, daar kan verschillend tegenaan worden gekeken. In de Koersfase hebben we deze verschillende blikvelden weergegeven in samenhang met de opgaven uit de Verkenningen. De meningen zijn verzameld via de grootschalige publiekscampagne Jouw Noord-Holland en bijeenkomsten met mede-overheden en stakeholders uit de samenleving. Op basis daarvan hebben Provinciale Staten met de vaststelling van **Koers NH2050** op 18 december 2017 de hoofdambitie en daarmee samenhangende doelen (langetermijnambities) voor de Omgevingsvisie NH2050 bepaald.

In de derde fase van het proces hebben we op basis van de vastgestelde Koers NH2050 de Ontwerp-Omgevingsvisie NH2050 opgesteld. Hierin zijn de ambities vertaald naar een aantal ontwikkelprincipes, die richting en ruimte geven aan de toekomstige ontwikkeling van de leefomgeving in Noord-Holland. Ook in de ontwerpfase liep de grootschalige publiekscampagne Jouw Noord-Holland door evenals de gesprekken met mede-overheden en stakeholders uit de samenleving.


In de vierde en laatste stap leggen we de **Ontwerp-Omgevingsvisie NH2050** ter inzage. Alle betrokkenen kunnen door middel van een zienswijze een reactie geven op ons ontwerp. Vervolgens leggen we in het najaar van 2018 de definitieve **Omgevingsvisie NH2050** ter besluitvorming voor aan PS, voorzien van een Nota van Beantwoording waarin we voorstellen hoe om te gaan met de ingediende zienswijzen.



05/2016



12/2016



12/2017



11/2018

Participatie

De Omgevingsvisie NH2050 is in co-creatie met heel veel anderen gemaakt. In alle fasen van het proces hebben we in grotere en kleinere bijeenkomsten, werkateliers en bestuurlijke overleggen het gesprek gevoerd over en samengewerkt aan de Omgevingsvisie NH2050. In totaal zijn ongeveer 500 vertegenwoordigers van gemeenten, veiligheidsregio's, omgevingsdiensten, GGD's, waterschappen en belangenorganisaties uit de profit- en non-profitsector betrokken geweest bij de totstandkoming.

Om de betrokkenheid van met name gemeenten en waterschappen te borgen, namen aan de ambtelijke projectgroep die de Omgevingsvisie daadwerkelijk heeft opgesteld ook vertegenwoordigers deel van gemeenten uit de verschillende regio's in Noord-Holland en de drie Noord-Hollandse waterschappen.

Daarnaast hebben we tussen 1 maart 2017 en 1 juni 2018 onder de noemer Jouw Noord-Holland een grootschalige publiekscampagne uitgevoerd, gericht op de inwoners van Noord-Holland.

De campagne bestond uit drie representatieve panelonderzoeken onder respectievelijk 1600, 1400 en 1447 Noord-Hollanders. Daarnaast kent de campagne een aantal niet-representatieve activiteiten die kleuring beoogden te geven aan het publieke debat. Live-gesprekken in klein verband (Huiskamers van Noord-Holland) en groot verband (op tweemaal op Bevrijdingspop in Haarlem en Sail Den Helder). Tevens is er een platform ingericht op Facebook, waar uiteindelijk ruim 11.500 volgers (peildatum 8 mei 2018) berichten postten.

Alle beschikbare verslagen van de bijeenkomsten met professionals, bestuurders, alsmede de uitkomsten van panelonderzoeken en verslagen van de huiskamers van Noord-Holland en impressies van de grote evenementen, zijn te vinden op www.noord-holland.nl/omgevingsvisie.

PlanMER

Een milieueffectrapportage (m.e.r.) heeft als doel milieu een volwaardige plaats te geven in de besluitvorming over plannen en projecten. De resultaten worden beschreven in een milieueffectrapport (MER). Voor deze omgevingsvisie met strategische afwegingen is een PlanMER op hoofdlijnen opgesteld.

De PlanMER geeft inzicht in

- de huidige situatie en autonome ontwikkeling (zonder provinciaal beleid) van de getoetste leefomgevingsaspecten (referentiesituatie)
- de effecten van het beleid c.q. de ontwikkelprincipes uit de Omgevingsvisie op bepaalde leefomgevingsaspecten
- de mate waarin het beleid bijdraagt aan het behalen van de gestelde ambities in de Koers NH2050
- de synergie en strijdigheden in het beleid
- uitvoerbaarheid van het beleid

Gedurende het proces van de totstandkoming van de Omgevingsvisie, na de Koersfase, is parallel gewerkt aan de milieueffectrapportage. Daardoor was er sprake van

een interactie tussen beide processen, en sluiten beide documenten inhoudelijk en qua abstractieniveau op elkaar aan. Er is een effectbeoordeling uitgevoerd op de ontwikkelprincipes van de Ontwerp-Omgevingsvisie. Leidraad hierbij zijn de leefomgevingsaspecten c.q. indicatoren die bepaald zijn in de Nota Reikwijdte en Detailniveau (NRD) voor de PlanMER. Ook is er een beoordeling gemaakt van het doelbereik, oftewel in hoeverre de ontwikkelprincipes bijdragen aan de in de Koers NH2050 geformuleerde ambities. De ontwikkelprincipes die feitelijk voortzetting zijn van bestaand beleid zijn niet in de beoordeling meegenomen. Referentie voor de m.e.r.-beoordeling is de huidige situatie en de autonome ontwikkeling. De PlanMER brengt in beeld welke kansen en risico's er zijn voor (de ontwikkeling van) de verschillende leefomgevingsaspecten. Gelet op de in de Omgevingsvisie gehanteerde horizon en de autonome invloeden van buitenaf, kan niet met zekerheid worden gezegd wat de consequenties zullen zijn van ons beleid in de Omgevingsvisie.

De PlanMER en de Ontwerp-Omgevingsvisie NH2050 worden gelijktijdig ter inzage gelegd, zodat opmerkingen op de PlanMER bij de vaststelling van de Omgevingsvisie NH2050 kunnen worden betrokken.

Begrippenlijst

50/50-verdelingsregel (Schiphol)	Deze regel gaat uit van wat we nu kunnen voorzien aan technologische ontwikkelingen om de hinder van vliegtuigen te verminderen. De regel houdt in dat na 2020 de door de luchtvaartsector gerealiseerde milieuwinst voor 50% ten goede komt aan de omgeving, de andere 50% mag gebruikt worden voor een verantwoorde groei van de luchthaven
Aardwarmte	Aardwarmte of geothermie is de energie die kan worden gewonnen door gebruik te maken van het temperatuurverschil tussen het aardoppervlak en diep in de aarde gelegen warmtereservoirs
Agglomeratiekracht	Agglomeratievoordelen die bedrijven en instellingen ondervinden door ruimtelijke en organisatorische nabijheid: massa en dichtheid in een gebied in de vorm van lokale concentraties van bedrijven, kennis, human capital en een goede bereikbaarheid, internationale connectiviteit en kwaliteit van leven
Agrifoodsector	Geheel van sectoren en activiteiten in de agribusiness, gericht op ontwikkeling, productie, bewerking, verwerking en handel van agrarische producten
Basiskwaliteit leefomgeving	De kwaliteit waaraan de leefomgeving van de mens, dier of plant uit oogpunt van gezondheid en veiligheid minimaal moet voldoen; de door de wetgever gestelde normen zijn daarbij leidend
Biodiversiteit	Soortenrijkdom aan planten en dieren
Bundeling	Ruimtelijk concentreren, in de nabijheid van elkaar situeren van activiteiten en functies
Circulaire economie	Systeem dat zich zelf versterkt en herstelt. Doel is om producten, onderdelen en materialen op een zo hoogwaardig mogelijke manier in het systeem te behouden. In een circulaire economie wordt economische groei losgekoppeld van de toename in de behoefte aan grondstoffen
Clustering	Ruimtelijke concentratie van gelijksoortige activiteiten
Connectiviteit	Verbondenheid; ruimtelijke verbindingen, bijvoorbeeld tussen natuur- of groengebieden
Daily Urban System	Het gebied waarbinnen mensen hun dagelijkse ritten (verplaatsingen, reizen) maken, zoals naar en van werk, om boodschappen te doen of te winkelen, te sporten of bioscoopbezoek
Draaischijf	Plek waar aanvoer, opslag, distributie en doorvoer van goederen en/of diensten (zoals energie) plaatsvindt en die daardoor als het ware een draaischijf voor de richtingsverandering in goederenstromen vormt
Duurzaam	Letterlijk: van lange duur; de aarde niet uitputtend; een duurzame ontwikkeling is een ontwikkeling die voorziet in de behoeften van de huidige generaties zonder daarmee de mogelijkheden voor toekomstige generaties, om ook in hun behoeften te voorzien, in gevaar te brengen
Ecosysteem	Het geheel van alle organismen in een bepaald gebied, hun onderlinge wisselwerkingen en hun leefomgeving
(Cultureel) erfgoed	De fysieke overblijfselen van de historie: bovengronds (gebouwde monumenten), ondergronds (archeologie), het cultuurlandschap met historische landschapselementen en collecties (archieven en musea) en het immateriële erfgoed (verhalen en tradities)

Gelijkwaardigheidscriteria (Schiphol)	Criteria voor een gelijkwaardige of betere bescherming van de omgeving, zoals bepaald in de Wet luchtvaart: mochten regels en grenswaarden in het Luchthavenverkeerbesluit worden gewijzigd, dan moet het nieuwe (of gewijzigde) besluit de omgeving een bescherming bieden die per saldo gelijkwaardig is aan of beter is dan de bescherming die door het eerste besluit wordt geboden
Geothermie	Geothermie of aardwarmte is de energie die kan worden gewonnen door gebruik te maken van het temperatuurverschil tussen het aardoppervlak en diep in de aarde gelegen warmtereservoirs
GLB	Gemeenschappelijk Landbouwbeleid van de Europese Gemeenschap; doelstellingen zijn een redelijke levensstandaard voor agrariërs, een verzekerde voedselvoorziening en redelijke prijzen voor de consument
Gradiënten	(Geleidelijke) overgangen tussen gebieden. De belangrijkste zijn hoog-laag, droog-nat, voedselrijk-voedselarm
Groenstedelijke kernen	Grotere woonkernen die gekenmerkt worden door (dominantie van) groene woonmilieus
Hernieuwbare energie	Duurzame energie: energie waarover voor onbeperkte tijd kan worden beschikt, zoals zonne-energie, windenergie, waterkracht
Hittestress	Gezondheidsverschijnsel tijdens periode met uitzonderlijk warm weer, waarbij door niet of weinig aanvulling van vochtverlies het lichaam kan uitdrogen met eventueel een hartaanval of beroerte tot gevolg
Hub	Vervoersknooppunt, een (lucht)haven die als knooppunt functioneert in het (lucht)havenverkeer
ICT	Informatie- en communicatietechnologie
Klimaatbestendigheid	Toestand waarbij de effecten van de klimaatverandering niet tot problemen leiden; toegerust/voorbereid op de klimaatverandering
Klimaatneutraal	Niet bijdragend aan de klimaatverandering
Klimaatverandering	De verandering van het gemiddelde weer of klimaat over een langere periode; in 2015 hebben 174 landen in Parijs afgesproken de opwarming van de aarde niet boven de 2 graden Celsius te laten komen door de CO ₂ -uitstoot te verminderen
Klimaatstresstest	Min of meer gestandaardiseerde test voor het in beeld brengen van de kwetsbaarheden van een gebied voor de thema's wateroverlast, hitte, droogte, overstroming en bodemdaling, o.a. met behulp van de Klimateffectatlas
KRW	Kaderrichtlijn Water: Europese richtlijn die voorschrijft dat de waterkwaliteit van de Europese wateren vanaf 2015 aan bepaalde eisen moet voldoen
Landschap	Een gebied dat in zijn verschijningsvorm een geheel vormt; het geheel van landschappelijke en cultuurhistorische elementen
Landschappelijke kwaliteit	Waardering van het landschap op basis van criteria als aantrekkelijkheid, samenhang, openheid, karakteristiek

Milieucontouren	Gerelateerd aan milieuzonering en een hulpmiddel bij het ruimtelijk scheiden of inpassen van enerzijds overlastgevende of risicovolle functies en anderzijds kwetsbare functies; geluidscontouren, veiligheidscontouren en geurcontouren zijn voorbeelden van milieucontouren
Mobiliteit	Verkeer en vervoer; het verplaatsen van mensen of goederen
MRA	Metropoolregio Amsterdam; samenwerking tussen gemeenten, waterschappen en de provincies Noord-Holland en Flevoland
NEC-richtlijn	National Emission Cellings, oftewel Nationaal emissieplafond; EU-afspraken ter beperking van de uitstoot van verzurende en luchtverontreinigende stoffen NO _x , SO ₂ , PM _{2,5} , NH ₃ en VOS
Nutriënten	Voedingsstoffen; natuurlijke bestanddelen die onontbeerlijk zijn voor de groei en ontwikkeling van organismen (mensen, planten en dieren)
OV	Openbaar Vervoer
OV-knooppunten	Openbaarvervoersknooppunten
PAS	Programma Aanpak Stikstof
Ruimtelijke kwaliteit	Ruimtelijke kwaliteit is de balans tussen gebruikswaarde, belevingswaarde en toekomstwaarde (bij het maken van keuzes voor nieuwe ontwikkelingen)
Transitie	Structurele verandering als resultaat van op elkaar inwerkende en elkaar versterkende ontwikkelingen op het gebied van bijvoorbeeld economie, cultuur, technologie, instituties en natuur en milieu
UNESCO	De Organisatie der Verenigde Naties voor Onderwijs, Wetenschap en Cultuur
Verdroging	Verschijsel waarbij de waterspiegel in het grondwater daalt ten opzichte van het natuurlijke niveau
(Verkeers)modaliteiten	Vervoerswijze, zoals auto, trein, fiets, lopen, vaartuig, vliegtuig

Colofon

Kernteam:

David Bosch, Ton Bossink, André van Eijk, Michiel de Graef, Bart van Leeuwen, Imre de Roo, Joke Schaap, Jethro Steijvers, Jurjen Tjarks

Projectgroep:

Lutine de Boer, (Gemeente Alkmaar), Marisse Boegheim (Waternet namens de Waterschappen Amstel, Gooi en Vecht, Hollands Noorderkwartier en Rijnland), Gerda Dinkelman, Mark Eker, Peter Graven, Hans Groot, Geert Haenen, Peter Harmsen (Rijkswaterstaat), Mira Heesakkers, Delia Hofman, Tessie Dijkers, Karin van Hoof, Lenke Verhoeff, Rianne Klein Koerkamp (gemeente Hollands Kroon), Nils Klopper, Sacha Maarschall, Harry van der Pijl, Gideon Ravesteijn, Edwin Rem, Anne de Rooij, Sanne Ruijs, Robert Sabée, Paul Visser (gemeente Hollands Kroon), Erik Vos (Gemeente Hoorn), Koos van Zanen (gemeente Amsterdam), Christiaan van Zanten (regio Gooi- en Vechtstreek)

Met dank aan:

Intern:

Titus Ahrens, Maaïke Alles, Rogier Baars, Jeanot van Belkom, Jelle Blaauwbroek, Marianne de Boer, Marijn Bos, Jos van Brussel, Annebet van Duinen, Marjolein Geirnaert, Eva Gijbels, Nadav Haran, Arjan Hassing, Ellen van der Heijden, Désirée Henfling, Parvin Hoseini, Anneke Houdijk, Maaïke Kamps, Rieneke Kanne, Marloes Konterman, Paul Lensink, Fleur Meijer, Anne Weike Noorman, Stephan Melis, Harm Jan Mostert, Ton Oortman Gerlings, Matthijs Oosterhout, Ruurd Postma, Olga Prins, Manon Sernee, Noemi von Meijenfheldt, Jan Willem Mollema, Charles van Schaik, Francien Scholvinck, Bram Schout, Kalle van Seeters, Andre Smit, Linda van Soerland, Harry Steenbergen, Gerke Veenboer, Chris de Veer, Maartje van der Ven, Jacqueline Verwindt, Jan-Jaap Visser, Hans Vonk, Martijn Vos, Riekje Wiersma, Jan Wijkhuizen

Extern:

Er zijn een aantal gemeentesessies gehouden (zowel in de Metropoolregio Amsterdam als in Noord-Holland Noord en meerdere sessies per deelregio), een-op-eengesprekken met stakeholders, een bestuurlijk congres op 8 februari 2018 met burgemeesters en wethouders, raads- en statenleden en een ambtelijk werkcongres op 15 april 2018, waaraan vertegenwoordigers van gemeenten, veiligheidsregio's en waterschappen hebben deelgenomen.

Speciale dank aan alle Noord-Hollanders en andere geïnteresseerden die aan ons panelonderzoek hebben meegedaan en die ons volgen en actief zijn op onze Facebook-pagina [JouwNoord-Holland.nl](https://www.facebook.com/JouwNoord-Holland.nl) waar inmiddels 11.500 mensen op participeren.

HAARLEM, 2050

2050